

Váš dopis značky / ze dne - / 20.12.2021
naše značka 100630/48Ko2199/2187
vyřizuje / linka D.Kouřil/296193112
místo odeslání / dne Praha/ 6.1.2022

ANTRE s.r.o.
Jan Šíp
Štěpanická 274
190 12 Praha

**ÚŘ+SR – Regenerace Nedvědova náměstí, I.etapa – parková úprava v okolí školy, Praha 4
(Zpracovatel PD: Akad. Arch. David Vávra, PD z 12/2021)**

Na základě projednání výše uvedené věci ve Svodné komisi Dopravního podniku hl. m. Prahy, akciová společnost (dále jen DPP) vám za naši akciovou společnost vydáváme toto souhrnné stanovisko:

Z hlediska zájmů DPP nemáme připomínky. Vydáváme tímto souhrnné souhlasné stanovisko pro vydání územního rozhodnutí a stavebního povolení.

Ing. Ladislav Urbánek
dopravní ředitel



VYJÁDŘENÍ O EXISTENCI SÍTĚ ELEKTRONICKÝCH KOMUNIKACÍ
společnosti Fast Communication s.r.o.
(„Vyjádření“)
A VŠEOBECNÉ PODMÍNKY OCHRANY SÍTĚ ELEKTRONICKÝCH KOMUNIKACÍ
společnosti Fast Communication s.r.o.
(„Všeobecné podmínky ochrany SEK“)

toto Vyjádření a Všeobecné podmínky ochrany SEK je vydané dle ustanovení § 101 zákona č. 127/2005 Sb., o elektronických komunikacích a o změně některých souvisejících zákonů, v platném znění („**Zákon o elektronických komunikacích**“), a dle ustanovení § 161 zákona č. 183/2006 Sb., o územním plánování a stavebním řádu, v platném znění („**Stavební zákon**“), a dle příslušných ustanovení zákona č. 89/2012 Sb., občanského zákoníku, v platném znění („**Občanský zákoník**“)

Číslo žádosti: FAC002872/21 („Žádost“)

Název akce („ Stavba “)	Regenerace Nedvědova náměstí I. etapa: parková úprava v okolí školy	
Důvod vydání Vyjádření („ Důvod vyjádření “)	Spojené územní a stavební řízení	
Žadatel	ANTRE s.r.o., Štěpanická č.p.274, 19012 Praha	
Stavebník	Městská část Praha 4, Antala Staška 2059/80b, 14000 Praha	
Katastrální území	Podolí (728152)	
Parcela		
Žádost o souhlas se zjednodušeným územním řízením	Ne	
Žádost o souhlas s veřejnoprávní smlouvou	Ne	
Platnost Vyjádření	Platnost vyjádření je 1 rok od data vydání.	

Žadatel Žádostí určil a vyznačil Zájmové území, jakož i určil Důvod Vyjádření.

Na základě určení a vyznačení Zájmového území Žadatelem a na základě určení Důvodu Vyjádření vydává společnost CNL INVEST s.r.o. za společnost Fast Communication s.r.o. následující Vyjádření:

Nedojde ke střetu se sítí elektronických komunikací (dále jen „SEK“)
společnosti Fast Communication s.r.o.

- (I) Na Žadatelem určeném a vyznačeném Zájmovém území se newyskytuje SEK společnosti Fast Communication s.r.o.
- (II) Společnost Fast Communication s.r.o. **souhlasí, aby** Stavebník a/nebo Žadatel, je-li Stavebníkem v Zájmovém území vyznačeném v Žádosti, **provedl stavbu a/nebo činnosti** povolené příslušným správním rozhodnutím vydaným dle Stavebního zákona.
- (III) Stavebník nebo jím pověřená třetí osoba je povinen řídit se Všeobecnými podmínkami ochrany SEK, které jsou nedílnou součástí Vyjádření.

Vyjádření je platné pouze pro Zájmové území určené a vyznačené Žadatelem, jakož i pro Důvod Vyjádření stanovený a určený Žadatelem v Žádosti.

Vyjádření pozbývá platnosti i) v Den konce platnosti Vyjádření, ii) změnou rozsahu Zájmového území či změnou Důvodu Vyjádření uvedeného v Žádosti a/nebo iii) jakýmkoliv porušením kterékoliv povinnosti stanovené

CNL INVEST s.r.o., Ke Klubovně 1650/9, 155 00, Praha 5, IČ: 28522648, DIČ: CZ28522648

provozovna: Ortenovo náměstí 1487/12, 170 00, Praha 7 - Holešovice

☎ +420 222 261 001, ✉ info@zadosti.cz, www.zadosti.cz, www.cnlinvest.cz

Zapsána v Obchodním rejstříku vedeného Městským soudem v Praze oddíl C, vložka 147768

Všeobecnými podmínkami ochrany SEK, to vše v závislosti na tom, která ze skutečností rozhodná pro pozbytí platnosti Vyjádření nastane nejdříve.

Společnost CNL INVEST s.r.o. vydáním tohoto Vyjádření poskytla Žadateli pro Žadatelem určené a vyznačené Zájmové území veškeré informace o SEK dostupné společnosti Fast Communication s.r.o. ke dni podání Žádosti.


Ze strany společnosti CNL INVEST s.r.o. a Fast Communication s.r.o. může v některých případech docházet ke zpracování Vašich osobních údajů. Ke zpracování Vašich osobních údajů dochází vždy v souladu s platnými právními předpisy. Konkrétní zásady a podmínky zpracování osobních údajů společností CNL INVEST s.r.o. jsou dostupné na stránce <https://www.cnlinvest.cz/zasady-ochrany-osobnich-udaju>.

V případě dotazů k Vyjádření kontaktujte prosím asistenční linku tel.: +420 222 261 001 nebo elektronicky e-mailem na fastcom@zadosti.cz

Přílohami Vyjádření jsou:

- *Žádost žadatele/stavebníka o vyjádření o existenci sítě elektronických komunikací*
- *Všeobecné podmínky ochrany SEK*
- *Informace o možném napojení na SEK ve vlastnictví společnosti Fast Communication s.r.o.*
- *Situační výkres (obsahuje Zájmové území určené a vyznačené Žadatelem a výřezy účelové mapy SEK)*

Vyjádření vydala společnost **CNL INVEST s.r.o.** dne: **20.12.2021**



ŽÁDOST O VYJÁDŘENÍ O EXISTENCI SÍTĚ ELEKTRONICKÝCH KOMUNIKACÍ společnosti Fast Communication s.r.o.

Číslo žádosti: **FACO02872/21**
Název stavby /akce: **Regenerace Nedvědova náměstí I. etapa: parková úprava v okolí školy**
Datum podání žádosti: **20.12.2021**
Výška stavby: **2 m**
Katastrální území:
Číslo parcely:
Důvod žádosti: **Spojené územní a stavební řízení**
Popis jiného důvodu žádosti: **Spojené územní a stavební řízení**
Žádost o souhlas se zjednodušeným územním řízením: **Ne**
Žádost o souhlas s veřejnoprávní smlouvou: **Ne**
Expresní vyřízení žádosti: **Ne**
Průběh vedení elektronicky: **Ne**

Žadatel

Firma / organizace: **ANTRE s.r.o.**
IČ: 26496399, DIČ:
Kontaktní osoba: **Jan Šíp**
Adresa: **Štěpanická č.p.274**
Město / obec: **Praha**
PSČ: **19012**
Stát:
E-mail: **j.sip@antre.cz**
Telefonní číslo: **420731373908**

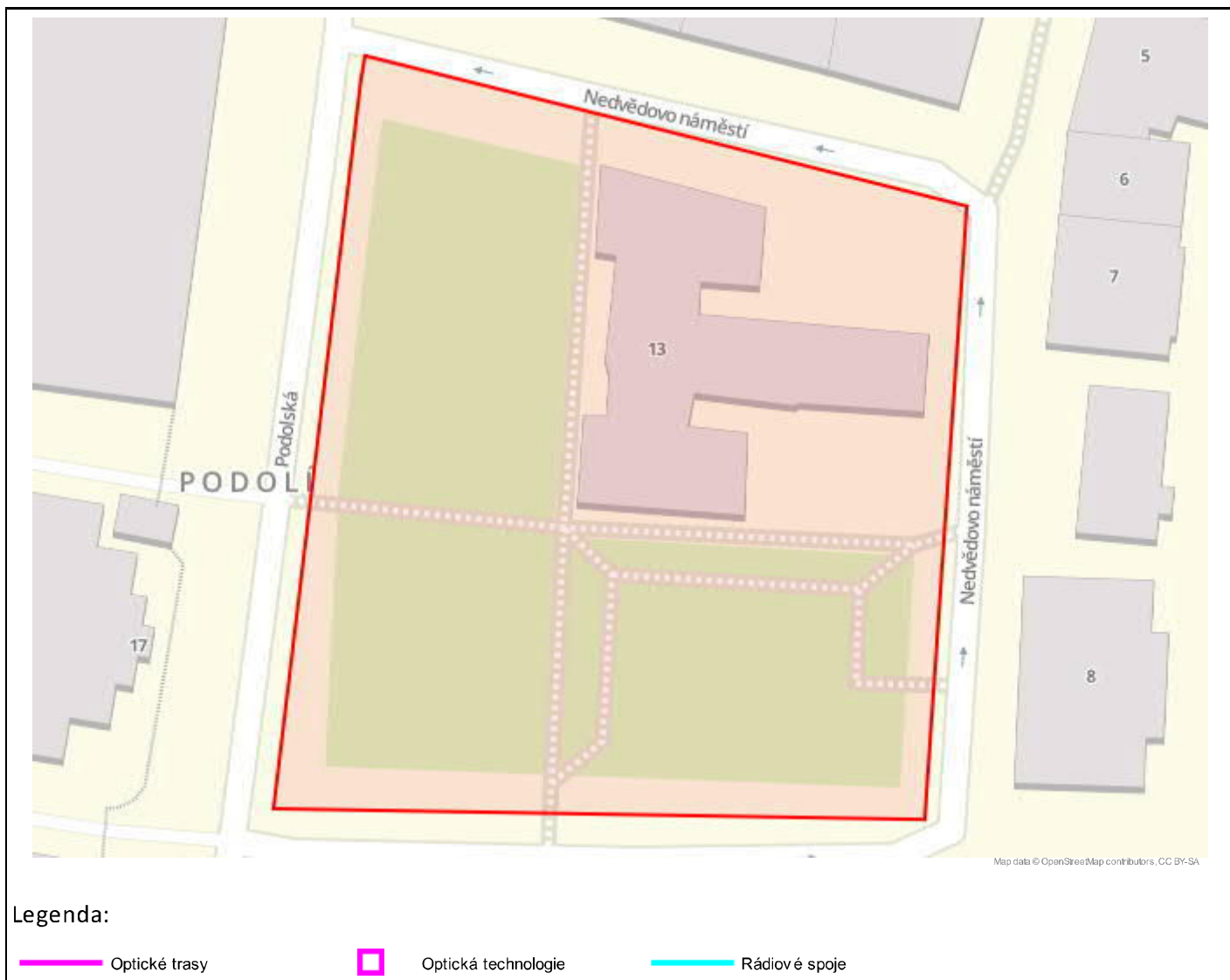
Stavebník

Firma / organizace: **Městská část Praha 4**
Kontaktní osoba: **Ing. Josef Jahoda**
Adresa: **Antala Staška 2059/80b**
Město / obec: **Praha**
PSČ: **14000**
Stát:
E-mail: **josef.jahoda@praha4.cz**
Telefonní číslo: **420261192454**

Odeslání vyjádření s dotčením sítě elektronických komunikací

Způsob odeslání: **E-mail**
E-mailová adresa: **j.sip@antre.cz**
Firma / organizace:
Kontaktní osoba:
Adresa:
Město / obec:
PSČ:
Stát:

Zájmová oblast zadaná žadatelem



Geometrie zájmové oblasti (zájmových oblastí) žádosti ve formátu WKT a souřadnicovém systému S-JTSK. Zkopírováním textu lze geometrii zobrazit v jakémkoli softwaru podporujícím formát WKT.

POLYGON((-743277.8199999999 -1046280.6799999999,-743302.22 -1046373.75,-743217.4899999999 -1046386.8399999999,-743201.0199999999 -1046307.8599999999,-743276.82 -1046277.5,-743277.8199999999 -1046280.6799999999))

CNL INVEST s.r.o., Ke Klubovně 1650/9, 155 00, Praha 5, IČ: 28522648, DIČ: CZ28522648

provozovna: Ortenovo náměstí 1487/12, 170 00, Praha 7 - Holešovice

☎ +420 222 261 001, ✉ info@zadosti.cz, www.zadosti.cz, www.cnlinvest.cz

Zapsána v Obchodním rejstříku vedeného Městským soudem v Praze oddíl C, vložka 147768

VŠEOBECNÉ PODMÍNKY OCHRANY SÍTĚ ELEKTRONICKÝCH KOMUNIKACÍ **společnosti Fast Communication s.r.o.**

1. PLATNOST VŠEOBECNÝCH PODMÍNEK

- (i) Tyto Všeobecné podmínky ochrany sítě elektronických komunikací (dále jen „VPOSEK“) tvoří součást Vyjádření (jak je tento pojem definován níže v článku 2 VPOSEK).
- (ii) V případě rozporu mezi Vyjádřením a těmito VPOSEK mají přednost ustanovení Vyjádření, pokud není těmito VPOSEK stanoveno jinak.

2. DEFINICE

Níže uvedené termíny, jsou-li použity v těchto VPOSEK a uvozeny velkým písmenem, mají následující význam:

„**Fast Communication s.r.o.**“ se sídlem Praha 5 - Stodůlky, Ke klubovně 1650/9, PSČ 15500, IČ: 29021499, vedena u Městského soudu v Praze, odd.C, vl.160522;

„**Občanský zákoník**“ znamená zákon č. 89/2012 Sb., občanský zákoník, ve znění pozdějších předpisů;

„**POS**“ je zaměstnanec společnosti Fast Communication s.r.o., pověřený ochranou sítě,

„**Den**“ je kalendářní den;

„**Příslušné požadavky**“ znamená jakýkoli a každý příslušný právní předpis, vč. technických norem, nebo normativní právní akt veřejné správy či samosprávy, nebo jakékoli rozhodnutí, povolení, souhlas nebo licenci, včetně podmínek, které s ním souvisí;

„**SEK**“ je síť elektronických komunikací ve vlastnictví Fast Communication s.r.o.;

„**Stavba**“ je stavba a/nebo činnosti ve vztahu, k níž bylo vydáno Vyjádření, a je prováděna Stavebníkem a/nebo Žadatelem v souladu s Příslušnými požadavky, povolená příslušným správním rozhodnutím vydaným dle Stavebního zákona;

„**Situační výkres**“ je výkres, který je přílohou Vyjádření a obsahuje Zájmové území určené a vyznačené Žadatelem v Žádosti a výřezy účelové mapy SEK;

„**Stavebník**“ je osoba takto označená ve Vyjádření;

„**Vyjádření**“ je vyjádření o existenci sítě elektronických komunikací vydané společností CNL INVEST s.r.o.;

„**Zájmové území**“ je území označené Žadatelem a/nebo Stavebníkem v Žádosti;

„**Stavební zákon**“ je zákon č. 183/2006 Sb., o územním plánování a stavebním řádu;

„**Zákon o elektronických komunikacích**“ je zákon č. 127/2005 Sb., o elektronických komunikacích a o změně některých souvisejících zákonů, ve znění pozdějších předpisů;

„**Žadatel**“ je osoba takto označená ve Vyjádření.

„**Žádost**“ je žádost, kterou Žadatel a/nebo Stavebník požádal CNL INVEST s.r.o. o vydání Vyjádření.

3. PLATNOST A ÚČINNOST VPOSEK

Tyto VPOSEK jsou platné a účinné Dnem odeslání Vyjádření na

- (i) adresu elektronické pošty Stavebníka a/nebo Žadatele uvedenou v Žádosti nebo (ii) adresu pro doručení

prostřednictvím poštovní přepravy uvedenou Stavebníkem a/nebo Žadatelem v Žádosti.

4. OBECNÁ PRÁVA A POVINNOSTI STAVEBNÍKA A/NEBO ŽADATELE

- (i) Stavebník, Žadatel je výslovně srozuměn s tím, že SEK je veřejně prospěšným zařízením, byla zřízena ve veřejném zájmu a je chráněna Příslušnými požadavky.

- (ii) Stavebník, Žadatel nebo jím pověřená třetí osoba, je povinen při provádění Stavby nebo jiných prací, při odstraňování havárií a projektování staveb, řídit se Příslušnými požadavky, správnou praxí v oboru stavebnictví a technologickými postupy a je povinen učinit veškerá nezbytná opatření vyžadovaná Příslušnými požadavky k ochraně SEK před poškozením. Povinnosti dle tohoto odstavce má Stavebník rovněž ve vztahu k SEK, které se nachází mimo Zájmové území.

- (iii) Při zjištění jakéhokoliv rozporu mezi údaji v Situačním výkresu, který je přílohou Vyjádření a skutečným stavem, je Stavebník a/nebo Žadatel povinen bez zbytečného odkladu, nejpozději Den následující po zjištění takové skutečnosti, zjištěný rozpor oznámit POS.

- (iv) Případné dodatečné požadavky na úpravu a přeložení SEK zajistí společnost Fast Communication s.r.o. v souladu s ustanovením § 104 odst. 17 Zákona o elektronických komunikacích.

- (v) Stavebník, Žadatel nebo jím pověřená třetí osoba, je povinen každé poškození či krádež SEK bezodkladně, nejpozději Den následující po zjištění takové skutečnosti, oznámit takovou skutečnost dohledovému centru společnosti Fast Communication s.r.o. na telefonní číslo +42022261000.

- (vi) Bude-li Stavebník, Žadatel nebo jím pověřená třetí osoba na společnosti Fast Communication s.r.o. požadovat, aby se jako účastník správního řízení, pro jehož účely bylo toto Vyjádření vydáno, vzdala práva na odvolání proti rozhodnutí vydanému ve správním řízení, je oprávněn kontaktovat POS.

5. ROZHODNÉ PRÁVO

Vyjádření a VPOSEK se řídí českým právem, zejména Občanským zákoníkem, Zákonem o elektronických komunikacích a Stavebním zákonem. Veškeré spory z Vyjádření či VPOSEK vyplývající budou s konečnou platností řešeny u příslušného soudu České republiky.

6. PÍSEMNÝ STYK

Písemným stykem či pojmem „písemně“ se pro účely Vyjádření a VPOSEK rozumí předání zpráv jedním z těchto způsobů:

- v listinné podobě;
- e-mailovou zprávou se zaručeným elektronickým podpisem dle zák. č. 227/2000 Sb., o elektronickém podpisu a o změně některých dalších zákonů (zákon o elektronickém podpisu), ve znění pozdějších předpisů;

7. ZÁVĚREČNÁ USTANOVENÍ

(i) Stavebník, Žadatel nebo jím pověřená třetí osoba je počínaje Dnem převzetí Vyjádření povinen užít informace a data uvedená ve Vyjádření pouze a výhradně k účelu, pro který mu byla tato poskytnuta. Stavebník, Žadatel nebo jím pověřená třetí osoba není oprávněn informace a data rozmnožovat, rozšiřovat, pronajímat, půjčovat či jinak umožnit jejich užívání třetí osobou bez předchozího písemného souhlasu společnosti Fast Communication s.r.o..

(ii) Pro případ porušení kterékoliv z povinností Stavebníka, Žadatele nebo jím pověřené třetí osoby, založené Vyjádřením /nebo těmito VPOSEK je Stavebník, Žadatel či jím pověřená třetí osoba odpovědný za veškeré náklady a škody, které společnosti Fast Communication s.r.o. vzniknou porušením povinností Stavebníka, Žadatele nebo jím pověřené třetí osoby.

Informace o možném napojení na SEK ve vlastnictví společnosti Fast Communication s.r.o.

Fast Communication s.r.o. poskytuje dle ustanovení § 161 odst. 1 Stavebního zákona tyto informace o podmínkách napojení Stavby a/nebo budovy označené v Žádosti na již existující SEK:

- (i) specifické podmínky napojení Stavby a/nebo budovy označené v Žádosti na již existující SEK Vám za společnost Fast Communication s.r.o. poskytnou pracovníci informační linky, tel.: +420222261000 nebo e-mail: info@fastcom.cz („**Kontaktní osoba Fast Communication s.r.o.**“). Kontaktní osoba Fast Communication s.r.o. pro Vás bude koordinátorem případného napojení Stavby a/nebo budovy označené v Žádosti na již existující SEK, zejména poskytne informace o technickém řešení napojení a stanoví přípojný bod na již existující SEK;
- (ii) předpokladem pro napojení Stavby a/nebo budovy označené v Žádosti na již existující SEK je získání veškerých povolení a souhlasů vyžadovaných platnými právními předpisy pro vybudování té části SEK, která je nezbytná pro napojení Stavby a/nebo budovy označené v Žádosti na již existující SEK, je-li takových povolení a souhlasů dle platných právních předpisů pro vybudování SEK třeba, a rovněž splnění veškerých technických podmínek pro napojení na již existující SEK;

Další pro Vás užitečné informace k napojení na SEK ve vlastnictví společnosti Fast Communication s.r.o.:

- pokud Vaše Stavba bude umístována na základě správního rozhodnutí, doporučujeme žádost o vydání takového správního rozhodnutí podat tak, aby žádost obsahovala rovněž stavbu přípojky k SEK;
- doporučujeme stavbu přípojky k SEK v žádosti o vydání správního rozhodnutí označit jako stavební objekt - „SO trasa SEK společnosti Fast Communication s.r.o.“;
- trasu přípojky k SEK a místo napojení přípojky k SEK na již existující SEK společnosti Fast Communication s.r.o. konzultujte prosím s Kontaktní osobou Fast Communication s.r.o.;
- v případě, že jste dali na naše doporučení, a Vaše žádost o vydání správního rozhodnutí k umístění Stavby obsahovala rovněž stavbu přípojky k SEK, informujte Kontaktní osobu Fast Communication s.r.o. o nabytí právní moci správního rozhodnutí vydaného na Stavbu a stavbu přípojky k SEK, společnost Fast Communication s.r.o. se s Vámi dohodne na postoupení práv a povinností vyplývajících ze správního rozhodnutí na stavbu přípojky k SEK a zajistí výstavbu přípojky k SEK;
- stavíte-li budovu a/nebo je-li budova podstatně rekonstruována, mějte na paměti, že taková budova musí být vybavena fyzickou infrastrukturou uvnitř budovy, která umožní zavedení sítě elektronických komunikací až do koncového bodu sítě v prostoru budovy, který užívá koncový uživatel, budova musí být vybavena přístupovým bodem budovy - upozorňujeme, že se jedná o požadavky stanovené právním předpisem, zákonem č. 194/2017 Sb., o opatřeních ke snížení nákladů na zavádění vysokorychlostních sítí elektronických komunikací a o změně některých souvisejících zákonů;
- doporučujeme provést přípravu budovy na následné vybudování vnitřních komunikačních rozvodů (např. trubkováním ve zdivu) nebo vybudovat vlastní komunikační rozvody umožňující napojení k SEK;
- stavíte-li budovu, mějte na paměti, že tato musí umožňovat vstup silnoproudých a komunikačních kabelů do budovy, umístění rozvodných skříní a provedení vnitřních silnoproudých a komunikačních rozvodů až ke koncovým bodům sítě. Vnitřní komunikační rozvody musí splňovat požadavky na zabezpečení proti zneužití;
- společnost Fast Communication s.r.o. Vám nabízí zhotovení typového projektu pro realizaci vnitřních rozvodů, koncového bodu sítě a řešení vstupu vedení SEK ke koncovému bodu sítě. Máte-li o zhotovení takového typového projektu zájem, prosím obraťte se na Kontaktní osobu Fast Communication s.r.o., dohodne s Vámi vše potřebné.

Požadujete-li jakékoliv další informace o možném napojení Stavby a/nebo budovy označené v Žádosti na již existující SEK, prosíme kontaktujte Kontaktní osobu Fast Communication s.r.o..



Fine Technology Outsource, s.r.o.
Tylova 473/27
301 00 Plzeň

ANTRE s.r.o.
Šíp Jan
Štěpanická 274
19012 Praha
id 36693

č.j.: 36693 vyřizuje:

tel.: 211 155 328

e-mail: site@vyjadreni.net

Věc: **Nekolizní vyjádření**

Praha 27.12.2021

Vážený pane / Vážená paní,

společnost Fine Technology Outsource, s.r.o., se sídlem Tylova 473/27, 301 00 Plzeň Vám sděluje, že:

V zakresleném prostoru stavby nedojde ke kolizi s našimi sítěmi.

S realizací stavby **Regenerace Nedvědova náměstí I. etapa: parková úprava v okolí školy** souhlasíme. Všechny změny v PD je třeba znovu projednat.

Toto vyjádření je platné pro všechny stupně projektové dokumentace a je platné 1 rok ode dne vystavení. Nedílnou součástí je příloha (zákres sítí, případně situace stavby).

Kontakt na provozovatele - tel.: +420 211 155 328, e-mail: info@finetechnology.cz



Příloha: Situace stavby / zákres sítí

I. Obecná ustanovení

1. Stavebník, nebo jím pověřená třetí osoba, je povinen při provádění jakýchkoliv činností, zejména stavebních nebo jiných prací, při odstraňování havárií a projektování staveb, řídit se platnými právními předpisy, technickými a odbornými normami (včetně doporučených), správnou praxí v oboru stavebnictví a technologickými postupy a učinit veškerá opatření nezbytná k tomu, aby nedošlo k poškození nebo ohrožení sítě elektronických komunikací ve vlastnictví či správě subjektu uvedeného na straně 1, za který se vyjadřuje společnost Fine Technology Outsource, s.r.o.
2. Při jakékoliv činnosti v blízkosti TI je stavebník, nebo jím pověřená třetí osoba, povinen respektovat ochranné pásmo tak, aby nedošlo k poškození. Při křížení nebo souběhu činností je povinen řídit se platnými právními předpisy, technickými a odbornými normami (včetně doporučených), správnou praxí v oboru stavebnictví a technologickými postupy. Při jakékoliv činnosti ve vzdálenosti menší než 1,5 m od krajního vedení vyznačené trasy podzemního vedení nesmí používat mechanizačních prostředků a nevhodného nářadí.
3. Pro případ porušení kterékoliv z povinností stavebníka, nebo jím pověřené třetí osoby, založené Všeobecnými podmínkami ochrany sítě společnosti Fine Technology Outsource, s.r.o. je stavebník, nebo jím pověřená třetí osoba, odpovědný za veškeré náklady a škody, které vlastníkově technické infrastruktury vzniknou porušením jeho povinností.
4. V případě, že budou zemní práce zahájeny po uplynutí doby platnosti tohoto Vyjádření, nelze toto Vyjádření použít jako podklad pro vytyčení a je třeba požádat o vydání nového Vyjádření.
5. Veškeré zásahy v ochranném pásmu TI je třeba předem konzultovat s jejím vlastníkem (provozovatelem).
6. Náklady spojené s ochranou, přemístěním nebo případnou opravou TI hradí stavebník v celém rozsahu.

II. Součinnost stavebníka při přípravě stavby

4. Při projektování stavby, při rekonstrukci, která se nachází v ochranném pásmu radiových tras vlastníka technické infrastruktury včetně dočasných objektů zařízení staveniště (jeřáby, konstrukce, atd.), nejpozději však před zahájením správního řízení ve věci povolení takové stavby, je stavebník nebo jím pověřená třetí osoba, povinen kontaktovat vlastníka TI. Ochranné pásmo radiových tras je tvořeno kruhem o poloměru 25m kolem vysílacího radiového zařízení.
5. Pokud se v zájmovém území stavby nachází podzemní silnoproudé vedení (NN) vlastníka TI je stavebník, nebo jím pověřená třetí osoba, před zahájením správního řízení ve věci povolení správního orgánu k činnosti stavebníka, nebo jím pověřené třetí osoby, nejpozději však před zahájením stavby, povinen kontaktovat vlastníka TI.

III. Křížení a souběh se SEK

1. Stavebník, nebo jím pověřená třetí osoba, je povinen v místech křížení se sítěmi technické infrastruktury, pozemními komunikacemi, parkovacími plochami, vjezdy atp. ukládat své zařízení v zákonnými předpisy stanovené hloubce a chránit technickou infrastrukturu chráničkami s přesahem minimálně 0.5 m na každou stranu od hrany křížení. Chráničku je povinen utěsnit a zamezit vnikání nečistot.
2. Stavebník nebo jím pověřená třetí osoba, je výslovně srozuměn s tím, že v případě, kdy hodlá umístit stavbu sjezdu či vjezdu, je povinen stavbu sjezdu či vjezdu umístit tak, aby metalické kabely nebyly umístěny v hloubce menší než 0,6 m a optické nebyly umístěny v hloubce menší než 1 m.
3. Stavebník, nebo jím pověřená třetí osoba, je povinen základy (stavby, opěrné zdi, podezdívky apod.) umístit tak, aby dodržel minimální vodorovný odstup 1,5 m od krajního vedení, případně kontaktovat vlastníka TI.
4. Stavebník, nebo jím pověřená třetí osoba, není oprávněn trasy TI znepřístupnit (např. zabetonováním).

Žadatel:
ANTRE s.r.o.
Šíp Jan
Štěpanická 274
19012 Praha
IČO: 26496399

Evid. číslo žádosti: 2021355245
Evid. číslo subjektu: 0010134327

Fine Technology Outsource, s.r.o.
Tylova 473/27
301 00 Plzeň

Žádám Vás o vyjádření k technické infrastruktuře z důvodu:
Spojené územní a stavební řízení

Název akce:
Regenerace Nedvědova náměstí I. etapa: parková úprava v okolí školy

Výška stavby (m): 2

Doplňkové informace:
Souhlasím: Vyjádření k existenci sítí je vydáváno za úhradu. Cenu vyjádření stanovuje společnost Fine Technology Outsource, s.r.o.

Údaje o stavebníkovi:
Městská část Praha 4
Jahoda Josef Ing.
Antala Staška 2059/80b
14000 Praha

Přílohy (názvy souborů příloh):
Situace C3.pdf

Vybraný způsob doručení vyjádření: e-mailem

Žádost vytvořena: 20.12.2021

S pozdravem

Šíp Jan

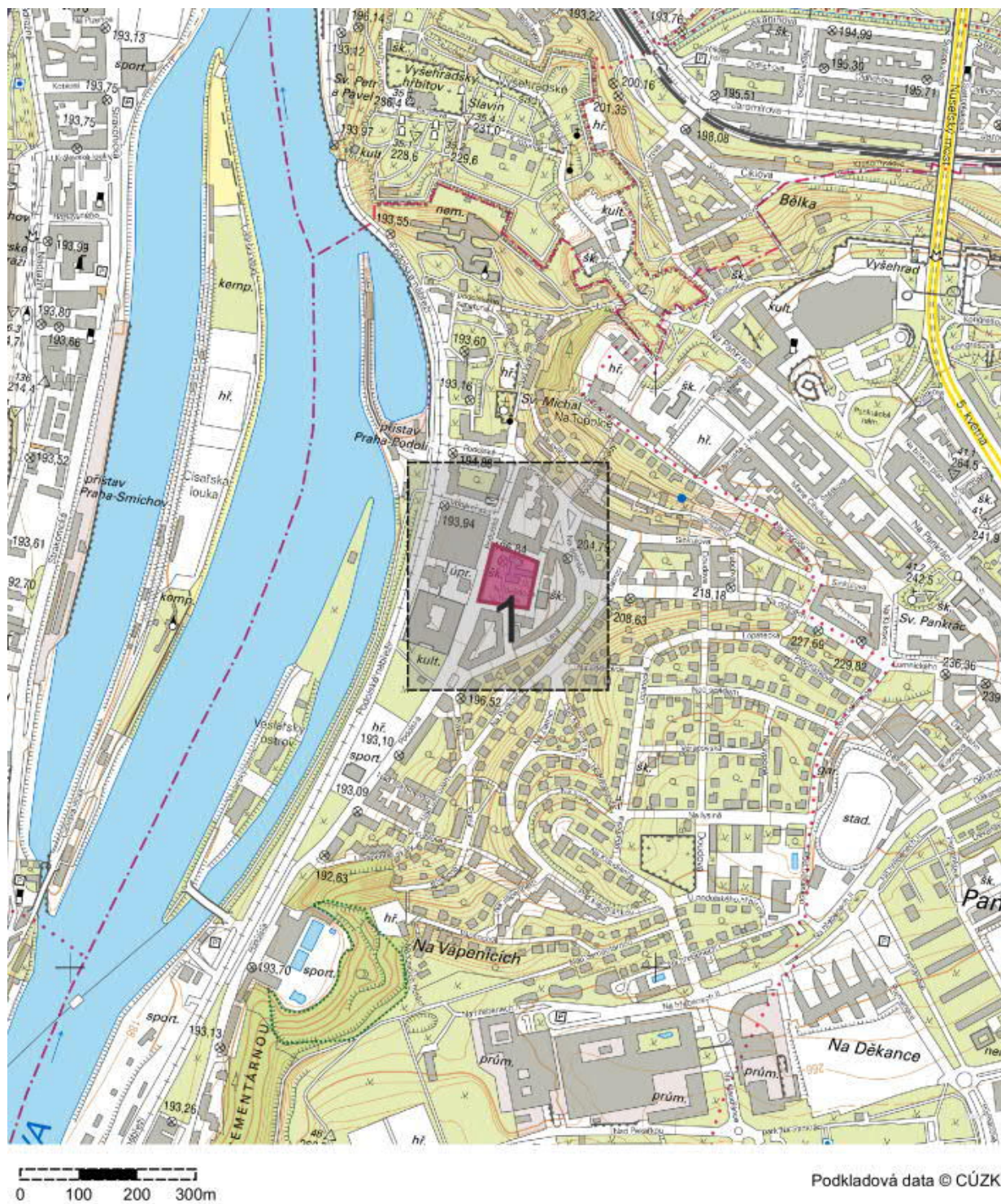
Telefon: | Mobil: +420731373908 | E-mail: j.sip@antre.cz



Tato žádost byla vygenerována službou **UtilityReport**, kterou provozuje **HRDLIČKA spol. s r. o.** Více na www.mawis.eu.
V případě dotazu kontaktujte zákaznické centrum na telefonu: **+420 251 618 458** nebo e-mailem: info@mawis.eu.

Evid. č. žádosti: 2021355245
Pořadové číslo polygonu: 1
Katastrální území: Podolí (Hlavní město Praha) 728152
Popis polygonu: Oblast 1

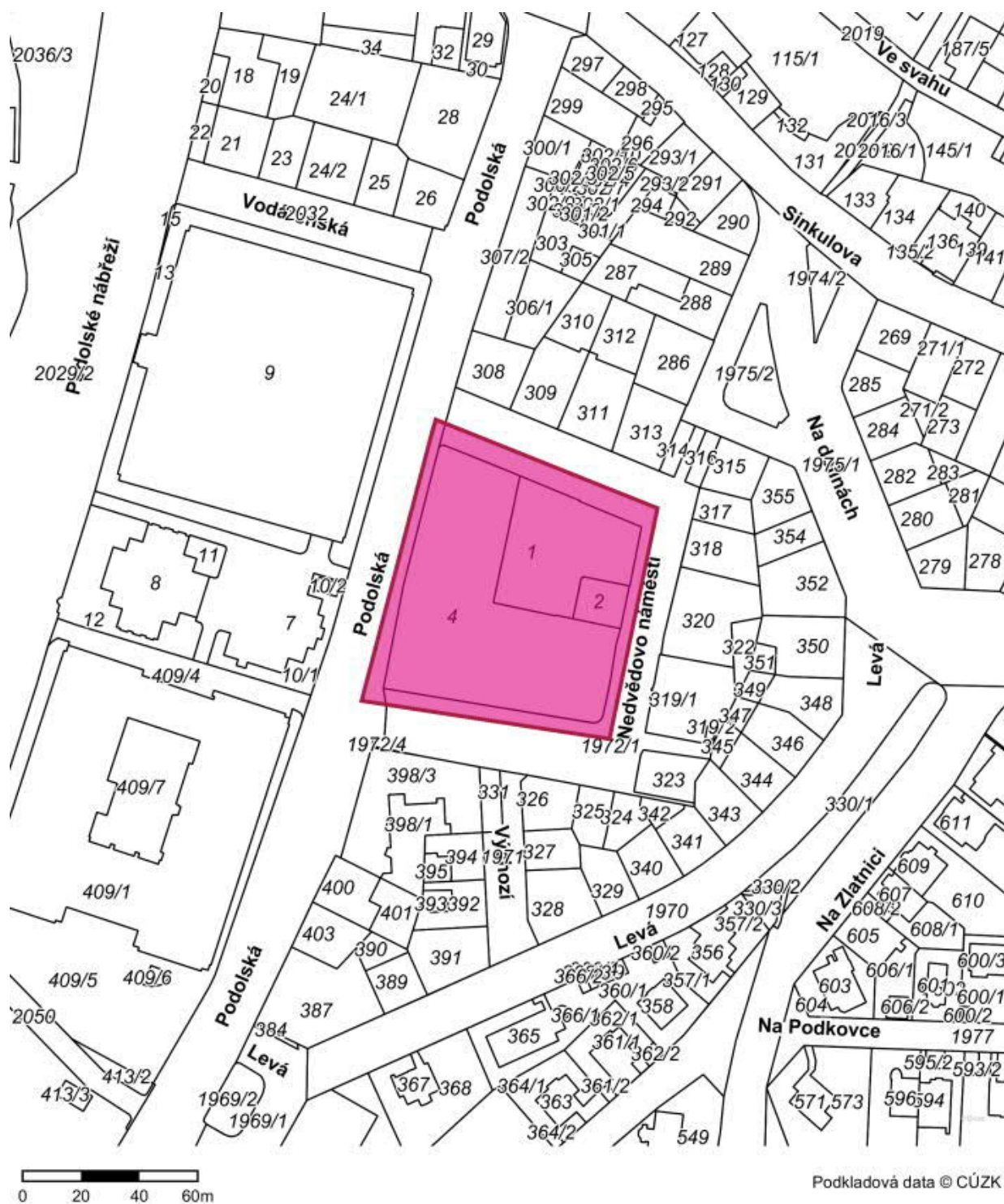
Polygon 1 - Mapa širších vztahů



utilityreport Tato žádost byla vygenerována službou **UtilityReport**, kterou provozuje **HRDLIČKA spol. s r. o.** Více na www.mawis.eu.
V případě dotazu kontaktujte zákaznické centrum na telefonu: **+420 251 618 458** nebo e-mailu: info@mawis.eu.

Evid. č. žádosti: 2021355245
Pořadové číslo polygonu: 1
Katastrální území: Podolí (Hlavní město Praha) 728152
Popis polygonu: Oblast 1

Polygon 1 - Detail



Výpis parcel má pouze informativní charakter. **Vyjádření prosím vydávejte k zájmovému území zakreslenému žadatelem.**

Výpis byl vytvořen automaticky průnikem zakresleného zájmového území a geometrií parcel katastru nemovitostí bez odsouhlasení žadatele. Data jsou čerpána z veřejné databáze RÚIAN a seznam parcel je aktuální k datu vygenerování žádosti.

Informace o zájmovém území č.: 1

Seznam dotčených parcel

k. ú.: 1

Ve všech dotčených k. ú. proběhla kompletní digitalizace

Podolí (728152)

parcely: 5

1

2

4

1934/1

1972/1

ANTRE s.r.o.
Štěpanická 274/
19012 Praha 9

V Praze, 20.12.2021

Věc: Vyjádření k existenci sítí - Regenerace Nedvědova náměstí I. etapa: parková úprava v okolí školy (výška stavby 2m)

Žádost evidována pod označením: 2021355245rsti

Předané podklady do (včetně): 20.12.2021

K této Vaší žádosti o vyjádření o existenci sítí Vám sdělujeme, že v tomto prostoru je dostupná služba sítě elektronických komunikací provozované naší společností, nicméně v místě nejsou umístěna žádná zařízení a nevedou žádné komunikační trasy naší společnosti jako provozovatele veřejné datové sítě elektronických komunikací (WLL Internet), jejichž funkčnost by byla činnostmi dle předložené dokumentace ohrožena.

S přátelským pozdravem

Ing. Jan Kohout, v.r.

UNI Promotion s.r.o.
Šlikova 294/31, 169 00 Praha 6
IČ: 29136032, DIČ: CZ29136032
OR MS v Praze, oddíl C, vložka 203057



11

ŽADATEL:

ANTRE s.r.o.
Štěpanická 274, 19012 Praha
IČ: 26496399, DIČ: CZ26496399

KORESPONDENČNÍ ADRESA:

ANTRE s.r.o.
Štěpanická 274
19012 Praha

NAŠE ZNAČKA:
122416442

VAŠE ZNAČKA:

VYSTAVIL:
Nikola Axamitová

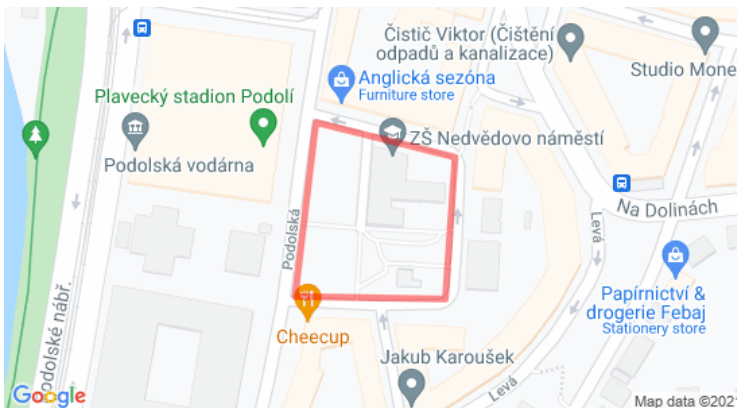
TELEFON:
725 293 593

Věc: Vyjádření k existenci sítí společnosti INETCO.CZ a.s.

Název akce: Regenerace Nedvědova náměstí I. etapa: parková úprava v okolí školy

V zastoupení společnosti INETCO.CZ a.s. vydáváme následující stanovisko:

K Vaší žádosti po prošetření aktuálního stavu sítí sdělujeme, že v uvedené lokalitě nedojde ke styku s žádným zařízením vedeným ve správě společnosti INETCO.CZ a.s.. Z hlediska zájmu společnosti INETCO.CZ a.s. nemáme tedy ke shora uvedené akci námítky.



V Praze dne 03.01.2022

Platnost tohoto vyjádření je jeden rok od data vystavení.



Internet Praha Josefov s. r. o.

Břehová 40/1
110 00 Praha 1 - Josefov
tel. +420 775583452
info@pvip.cz

21.2.2022

ANTRE s.r.o.
Štěpanická 274
190 012 Praha

Věc: Vyjádření k existenci sítí

Důvod žádosti: existence sítí

Název akce/stavby: „**Regenerace Nedvědova náměstí I. etapa: parková úprava v okolí školy**“

Na základě Vaší žádosti Vám sdělujeme následující:

Ve Vašem zájmovém území se **nenachází v zemi podzemní komunikační vedení** ve vlastnictví společnosti Internet Praha Josefov, s.r.o.

Toto stanovisko má platnost 1 rok. Vydané stanovisko nelze prodloužit. Po uplynutí platnosti žádejte nové stanovisko.

S pozdravem a přáním krásného dne

Ing. Vít Vomáčko

Jednatel
Internet Praha Josefov s.r.o.
vit.vomacko@pvip.cz
+420 775583452



VYJÁDŘENÍ O EXISTENCI SÍTĚ ELEKTRONICKÝCH KOMUNIKACÍ
společnosti Kaora s.r.o.
(„Vyjádření“)
A VŠEOBECNÉ PODMÍNKY OCHRANY SÍTĚ ELEKTRONICKÝCH KOMUNIKACÍ
společnosti Kaora s.r.o.
(„Všeobecné podmínky ochrany SEK“)

toto Vyjádření a Všeobecné podmínky ochrany SEK je vydané dle ustanovení § 101 zákona č. 127/2005 Sb., o elektronických komunikacích a o změně některých souvisejících zákonů, v platném znění („**Zákon o elektronických komunikacích**“), a dle ustanovení § 161 zákona č. 183/2006 Sb., o územním plánování a stavebním řádu, v platném znění („**Stavební zákon**“), a dle příslušných ustanovení zákona č. 89/2012 Sb., občanského zákoníku, v platném znění („**Občanský zákoník**“)

Číslo žádosti: KAOR02613/21 („Žádost“)

Název akce („ Stavba “)	Regenerace Nedvědova náměstí I. etapa: parková úprava v okolí školy	
Důvod vydání Vyjádření („ Důvod vyjádření “)	Spojené územní a stavební řízení	
Žadatel	ANTRE s.r.o., Štěpanická č.p.274, 19012 Praha	
Stavebník	Městská část Praha 4, Antala Staška 2059/80b, 14000 Praha	
Katastrální území	Podolí (728152)	
Parcela		
Žádost o souhlas se zjednodušeným územním řízením	Ne	
Žádost o souhlas s veřejnoprávní smlouvou	Ne	
Platnost Vyjádření	Platnost vyjádření je 1 rok od data vydání.	

Žadatel Žádostí určil a vyznačil Zájemové území, jakož i určil Důvod Vyjádření.

Na základě určení a vyznačení Zájemového území Žadatelem a na základě určení Důvodu Vyjádření vydává společnost CNL INVEST s.r.o. za společnost Kaora s.r.o. následující Vyjádření:

Nedojde ke střetu se sítí elektronických komunikací (dále jen „SEK“)
společnosti Kaora s.r.o.

- (I) Na Žadatelem určeném a vyznačeném Zájemovém území se newyskytuje SEK společnosti Kaora s.r.o.
- (II) Společnost Kaora s.r.o. **souhlasí, aby** Stavebník a/nebo Žadatel, je-li Stavebníkem v Zájemovém území vyznačeném v Žádosti, **provedl stavbu a/nebo činnosti** povolené příslušným správním rozhodnutím vydaným dle Stavebního zákona.
- (III) Stavebník nebo jím pověřená třetí osoba je povinen řídit se Všeobecnými podmínkami ochrany SEK, které jsou nedílnou součástí Vyjádření.

Vyjádření je platné pouze pro Zájemové území určené a vyznačené Žadatelem, jakož i pro Důvod Vyjádření stanovený a určený Žadatelem v Žádosti.

Vyjádření pozbývá platnosti i) v Den konce platnosti Vyjádření, ii) změnou rozsahu Zájemového území či změnou Důvodu Vyjádření uvedeného v Žádosti a/nebo iii) jakýmkoliv porušením kterékoliv povinnosti stanovené Všeobecnými podmínkami ochrany SEK, to vše v závislosti na tom, která ze skutečností rozhodná pro pozbytí platnosti Vyjádření nastane nejdříve.

CNL INVEST s.r.o., Ke Klubovně 1650/9, 155 00, Praha 5, IČ: 28522648, DIČ: CZ28522648

provozovna: Ortenovo náměstí 1487/12, 170 00, Praha 7 - Holešovice

☎ +420 222 261 001, ✉ info@zadosti.cz, www.zadosti.cz, www.cnlinvest.cz

Zapsána v Obchodním rejstříku vedeného Městským soudem v Praze oddíl C, vložka 147768

Společnost CNL INVEST s.r.o. vydáním tohoto Vyjádření poskytla Žadateli pro Žadatelem určené a vyznačené Zájmové území veškeré informace o SEK dostupné společnosti Kaora s.r.o. ke dni podání Žádosti.


Ze strany společnosti CNL INVEST s.r.o. a Kaora s.r.o. může v některých případech docházet ke zpracování Vašich osobních údajů. Ke zpracování Vašich osobních údajů dochází vždy v souladu s platnými právními předpisy. Konkrétní zásady a podmínky zpracování osobních údajů společností CNL INVEST s.r.o. jsou dostupné na stránce <https://www.cnlinvest.cz/zasady-ochrany-osobnich-udaju>.

V případě dotazů k Vyjádření kontaktujte prosím asistenční linku tel.: +420 222 261 001 nebo elektronicky e-mailem na kaora@zadosti.cz

Přílohami Vyjádření jsou:

- *Žádost žadatele/stavebníka o vyjádření o existenci sítě elektronických komunikací*
- *Všeobecné podmínky ochrany SEK*
- *Informace o možném napojení na SEK ve vlastnictví společnosti Kaora s.r.o.*
- *Situační výkres (obsahuje Zájmové území určené a vyznačené Žadatelem a výřezy účelové mapy SEK)*

Vyjádření vydala společnost **CNL INVEST s.r.o.** dne: **20.12.2021**



**ŽÁDOST O VYJÁDŘENÍ O EXISTENCI SÍTĚ ELEKTRONICKÝCH KOMUNIKACÍ
společnosti Kaora s.r.o.**

Číslo žádosti: **KAOR02613/21**
Název stavby /akce: **Regenerace Nedvědova náměstí I. etapa: parková úprava v okolí školy**
Datum podání žádosti: **20.12.2021**
Výška stavby: **2 m**
Katastrální území:
Číslo parcely:
Důvod žádosti: **Spojené územní a stavební řízení**
Popis jiného důvodu žádosti: **Spojené územní a stavební řízení**
Žádost o souhlas se zjednodušeným územním řízením: **Ne**
Žádost o souhlas s veřejnoprávní smlouvou: **Ne**
Expresní vyřízení žádosti: **Ne**
Průběh vedení elektronicky: **Ne**

Žadatel

Firma / organizace: **ANTRE s.r.o.**
IČ: 26496399, DIČ:
Kontaktní osoba: **Jan Šíp**
Adresa: **Štěpanická č.p.274**
Město / obec: **Praha**
PSČ: **19012**
Stát:
E-mail: **j.sip@antre.cz**
Telefonní číslo: **420731373908**

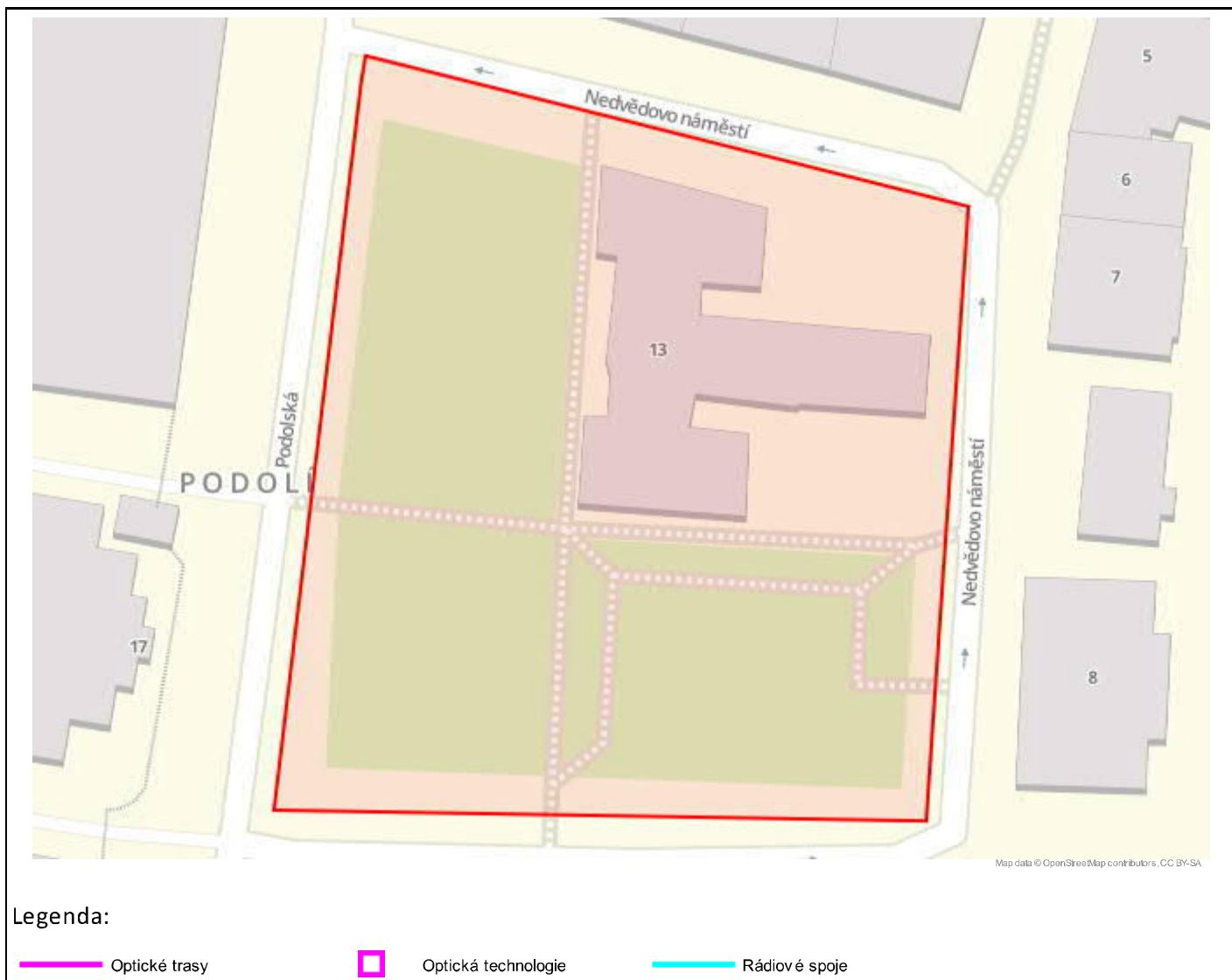
Stavebník

Firma / organizace: **Městská část Praha 4**
Kontaktní osoba: **Ing. Josef Jahoda**
Adresa: **Antala Staška 2059/80b**
Město / obec: **Praha**
PSČ: **14000**
Stát:
E-mail: **josef.jahoda@praha4.cz**
Telefonní číslo: **420261192454**

Odeslání vyjádření s dotčením sítě elektronických komunikací

Způsob odeslání: **E-mail**
E-mailová adresa: **j.sip@antre.cz**
Firma / organizace:
Kontaktní osoba:
Adresa:
Město / obec:
PSČ:
Stát:

Zájmová oblast zadaná žadatelem



Geometrie zájmové oblasti (zájmových oblastí) žádosti ve formátu WKT a souřadnicovém systému S-JTSK. Zkopírováním textu lze geometrii zobrazit v jakémkoli softwaru podporujícím formát WKT.

POLYGON((-743277.8199999999 -1046280.6799999999,-743302.22 -1046373.75,-743217.4899999999 -1046386.8399999999,-743201.0199999999 -1046307.8599999999,-743276.82 -1046277.5,-743277.8199999999 -1046280.6799999999))

CNL INVEST s.r.o., Ke Klubovně 1650/9, 155 00, Praha 5, IČ: 28522648, DIČ: CZ28522648

provozovna: Ortenovo náměstí 1487/12, 170 00, Praha 7 - Holešovice

☎ +420 222 261 001, ✉ info@zadosti.cz, www.zadosti.cz, www.cnlinvest.cz

Zapsána v Obchodním rejstříku vedeného Městským soudem v Praze oddíl C, vložka 147768

VŠEOBECNÉ PODMÍNKY OCHRANY SÍTĚ ELEKTRONICKÝCH KOMUNIKACÍ
společnosti Kaora s.r.o.

1. PLATNOST VŠEOBECNÝCH PODMÍNEK

- (i) Tyto Všeobecné podmínky ochrany sítě elektronických komunikací (dále jen „VPOSEK“) tvoří součást Vyjádření (jak je tento pojem definován níže v článku 2 VPOSEK).
- (ii) V případě rozporu mezi Vyjádřením a těmito VPOSEK mají přednost ustanovení Vyjádření, pokud není těmito VPOSEK stanoveno jinak.

2. DEFINICE

Níže uvedené termíny, jsou-li použity v těchto VPOSEK a uvozeny velkým písmenem, mají následující význam:

„**Kaora s.r.o.**“ se sídlem Praha 10 - Strašnice, Křenická 2257/16, PSČ 10000, IČ: 07001410, vedena u Městského soudu v Praze, odd.C, vl.292813;

„**Občanský zákoník**“ znamená zákon č. 89/2012 Sb., občanský zákoník, ve znění pozdějších předpisů;

„**POS**“ je zaměstnanec společnosti Kaora s.r.o., pověřený ochranou sítě,

„**Den**“ je kalendářní den;

„**Příslušné požadavky**“ znamená jakýkoli a každý příslušný právní předpis, vč. technických norem, nebo normativní právní akt veřejné správy či samosprávy, nebo jakékoli rozhodnutí, povolení, souhlas nebo licenci, včetně podmínek, které s ním souvisí;

„**SEK**“ je síť elektronických komunikací ve vlastnictví Kaora s.r.o.;

„**Stavba**“ je stavba a/nebo činnosti ve vztahu, k níž bylo vydáno Vyjádření, a je prováděna Stavebníkem a/nebo Žadatelem v souladu s Příslušnými požadavky, povolená příslušným správním rozhodnutím vydaným dle Stavebního zákona;

„**Situační výkres**“ je výkres, který je přílohou Vyjádření a obsahuje Zájmové území určené a vyznačené Žadatelem v Žádosti a výřezy účelové mapy SEK;

„**Stavebník**“ je osoba takto označená ve Vyjádření;

„**Vyjádření**“ je vyjádření o existenci sítě elektronických komunikací vydané společností CNL INVEST s.r.o.;

„**Zájmové území**“ je území označené Žadatelem a/nebo Stavebníkem v Žádosti;

„**Stavební zákon**“ je zákon č. 183/2006 Sb., o územním plánování a stavebním řádu;

„**Zákon o elektronických komunikacích**“ je zákon č. 127/2005 Sb., o elektronických komunikacích a o změně některých souvisejících zákonů, ve znění pozdějších předpisů;

„**Žadatel**“ je osoba takto označená ve Vyjádření.

„**Žádost**“ je žádost, kterou Žadatel a/nebo Stavebník požádal CNL INVEST s.r.o. o vydání Vyjádření.

3. PLATNOST A ÚČINNOST VPOSEK

Tyto VPOSEK jsou platné a účinné Dnem odeslání Vyjádření na

- (i) adresu elektronické pošty Stavebníka a/nebo Žadatele uvedenou v Žádosti nebo (ii) adresu pro doručení

prostřednictvím poštovní přepravy uvedenou Stavebníkem a/nebo Žadatelem v Žádosti.

4. OBECNÁ PRÁVA A POVINNOSTI STAVEBNÍKA A/NEBO ŽADATELE

- (i) Stavebník, Žadatel je výslovně srozuměn s tím, že SEK je veřejně prospěšným zařízením, byla zřízena ve veřejném zájmu a je chráněna Příslušnými požadavky.

- (ii) Stavebník, Žadatel nebo jím pověřená třetí osoba, je povinen při provádění Stavby nebo jiných prací, při odstraňování havárií a projektování staveb, řídit se Příslušnými požadavky, správnou praxí v oboru stavebnictví a technologickými postupy a je povinen učinit veškerá nezbytná opatření vyžadovaná Příslušnými požadavky k ochraně SEK před poškozením. Povinnosti dle tohoto odstavce má Stavebník rovněž ve vztahu k SEK, které se nachází mimo Zájmové území.

- (iii) Při zjištění jakéhokoliv rozporu mezi údaji v Situačním výkresu, který je přílohou Vyjádření a skutečným stavem, je Stavebník a/nebo Žadatel povinen bez zbytečného odkladu, nejpozději Den následující po zjištění takové skutečnosti, zjištěný rozpor oznámit POS.

- (iv) Případné dodatečné požadavky na úpravu a přeložení SEK zajistí společnost Kaora s.r.o. v souladu s ustanovením § 104 odst. 17 Zákona o elektronických komunikacích.

- (v) Stavebník, Žadatel nebo jím pověřená třetí osoba, je povinen každé poškození či krádež SEK bezodkladně, nejpozději Den následující po zjištění takové skutečnosti, oznámit takovou skutečnost dohledovému centru společnosti Kaora s.r.o. na telefonní číslo +420222261001.

- (vi) Bude-li Stavebník, Žadatel nebo jím pověřená třetí osoba na společnosti Kaora s.r.o. požadovat, aby se jako účastník správního řízení, pro jehož účely bylo toto Vyjádření vydáno, vzdala práva na odvolání proti rozhodnutí vydanému ve správním řízení, je oprávněn kontaktovat POS.

5. ROZHODNÉ PRÁVO

Vyjádření a VPOSEK se řídí českým právem, zejména Občanským zákoníkem, Zákonem o elektronických komunikacích a Stavebním zákonem. Veškeré spory z Vyjádření či VPOSEK vyplývající budou s konečnou platností řešeny u příslušného soudu České republiky.

6. PÍSEMNÝ STYK

Písemným stykem či pojmem „písemně“ se pro účely Vyjádření a VPOSEK rozumí předání zpráv jedním z těchto způsobů:

- v listinné podobě;
- e-mailovou zprávou se zaručeným elektronickým podpisem dle zák. č. 227/2000 Sb., o elektronickém podpisu a o změně některých dalších zákonů (zákon o elektronickém podpisu), ve znění pozdějších předpisů;

7. ZÁVĚREČNÁ USTANOVENÍ

- (i) Stavebník, Žadatel nebo jím pověřená třetí osoba je počínaje Dnem převzetí Vyjádření povinen užít informace a

data uvedená ve Vyjádření pouze a výhradně k účelu, pro který mu byla tato poskytnuta. Stavebník, Žadatel nebo jím pověřená třetí osoba není oprávněn informace a data rozmnožovat, rozšiřovat, pronajímat, půjčovat či jinak umožnit jejich užívání třetí osobou bez předchozího písemného souhlasu společnosti Kaora s.r.o..

(ii) Pro případ porušení kterékoliv z povinností Stavebníka, Žadatele nebo jím pověřené třetí osoby, založené Vyjádřením /nebo těmito VPOSEK je Stavebník, Žadatel či jím pověřená třetí osoba odpovědný za veškeré náklady a škody, které společností Kaora s.r.o. vzniknou porušením povinností Stavebníka, Žadatele nebo jím pověřené třetí osoby.

Informace o možném napojení na SEK ve vlastnictví společnosti Kaora s.r.o.

Kaora s.r.o. poskytuje dle ustanovení § 161 odst. 1 Stavebního zákona tyto informace o podmínkách napojení Stavby a/nebo budovy označené v Žádosti na již existující SEK:

- (i) specifické podmínky napojení Stavby a/nebo budovy označené v Žádosti na již existující SEK Vám za společnost Kaora s.r.o. poskytnou pracovníci informační linky, tel.: +420222261001 nebo e-mail: info@kaora.cz („**Kontaktní osoba Kaora s.r.o.**“). Kontaktní osoba Kaora s.r.o. pro Vás bude koordinátorem případného napojení Stavby a/nebo budovy označené v Žádosti na již existující SEK, zejména poskytne informace o technickém řešení napojení a stanoví přípojný bod na již existující SEK;
- (ii) předpokladem pro napojení Stavby a/nebo budovy označené v Žádosti na již existující SEK je získání veškerých povolení a souhlasů vyžadovaných platnými právními předpisy pro vybudování té části SEK, která je nezbytná pro napojení Stavby a/nebo budovy označené v Žádosti na již existující SEK, je-li takových povolení a souhlasů dle platných právních předpisů pro vybudování SEK třeba, a rovněž splnění veškerých technických podmínek pro napojení na již existující SEK;

Další pro Vás užitečné informace k napojení na SEK ve vlastnictví společnosti Kaora s.r.o.:

- pokud Vaše Stavba bude umístována na základě správního rozhodnutí, doporučujeme žádost o vydání takového správního rozhodnutí podat tak, aby žádost obsahovala rovněž stavbu přípojky k SEK;
- doporučujeme stavbu přípojky k SEK v žádosti o vydání správního rozhodnutí označit jako stavební objekt - „SO trasa SEK společnosti Kaora s.r.o.“;
- trasu přípojky k SEK a místo napojení přípojky k SEK na již existující SEK společnosti Kaora s.r.o. konzultujte prosím s Kontaktní osobou Kaora s.r.o.;
- v případě, že jste dali na naše doporučení, a Vaše Žádost o vydání správního rozhodnutí k umístění Stavby obsahovala rovněž stavbu přípojky k SEK, informujte Kontaktní osobu Kaora s.r.o. o nabytí právní moci správního rozhodnutí vydaného na Stavbu a stavbu přípojky k SEK, společnost Kaora s.r.o. se s Vámi dohodne na postoupení práv a povinností vyplývajících ze správního rozhodnutí na stavbu přípojky k SEK a zajistí výstavbu přípojky k SEK;
- stavíte-li budovu a/nebo je-li budova podstatně rekonstruována, mějte na paměti, že taková budova musí být vybavena fyzickou infrastrukturou uvnitř budovy, která umožní zavedení sítě elektronických komunikací až do koncového bodu sítě v prostoru budovy, který užívá koncový uživatel, budova musí být vybavena přístupovým bodem budovy - upozorňujeme, že se jedná o požadavky stanovené právním předpisem, zákonem č. 194/2017 Sb., o opatřeních ke snížení nákladů na zavádění vysokorychlostních sítí elektronických komunikací a o změně některých souvisejících zákonů;
- doporučujeme provést přípravu budovy na následné vybudování vnitřních komunikačních rozvodů (např. trubkováním ve zdivu) nebo vybudovat vlastní komunikační rozvody umožňující napojení k SEK;
- stavíte-li budovu, mějte na paměti, že tato musí umožňovat vstup silnoproudých a komunikačních kabelů do budovy, umístění rozvodných skříní a provedení vnitřních silnoproudých a komunikačních rozvodů až ke koncovým bodům sítě. Vnitřní komunikační rozvody musí splňovat požadavky na zabezpečení proti zneužití;
- společnost Kaora s.r.o. Vám nabízí zhotovení typového projektu pro realizaci vnitřních rozvodů, koncového bodu sítě a řešení vstupu vedení SEK ke koncovému bodu sítě. Máte-li o zhotovení takového typového projektu zájem, prosím obraťte se na Kontaktní osobu Kaora s.r.o., dohodne s Vámi vše potřebné.

Požadujete-li jakékoliv další informace o možném napojení Stavby a/nebo budovy označené v Žádosti na již existující SEK, prosíme kontaktujte Kontaktní osobu Kaora s.r.o..

LEGENDA:

Nové prvky veřejného vybavení

- Vegetace
- Stávající strom
- Nový strom
- Semafor, Veřejné osvětlení
- Povrchové znaky IS
- Katastrální číslo
- Katastrální hranice
- Slučková čára
- Řešené území
- Lavička
- Odpatkový koš
- Přítko
- Veřejné osvětlení
- Stojany na kola
- Informační tabule
- Vsakovací galerie
- Vsakovací studna

Stávající inženýrské sítě

- Kanalizace-splásková
- Vodovod
- Elektroinstalace-silnoproud
- Elektroinstalace-veřejné osvětlení
- Elektroinstalace-slaboproud
- Plynovod

Nové inženýrské sítě

- Kanalizace (přepad napojen na stávající kanalizační přípojku)
- Elektroinstalace-veřejné osvětlení
- Vodovod (napojeno ze stávající vodovodní přípojky)

SNM MO

zastupující Ing. Štěpánkou LENTKOVOU

Čestným prohlášením potvrzuji, že jsem se seznámil s řešením stavby a přebíráám dokumentaci. Touto dokumentací jsem se seznámil po dobu dvou let.

OP- 623/19- 428-001-100

číslo: 21.12.2021

±0,000 = 197,50 m.n.m.

AKREDITOVANÝ KANCELÁŘ	Ateliér Davida Vávry
Arch. Ateliér David Vávra	
PROJEKTANT	Ing. Jan Šíp
PROJEKTANT ZAM.	Ing. Jan Šíp
PROJEKTANT	MČ Praha 4, Antala Stáskova 2059, Praha 4, 140 00
PROJEKTANT	REGENERACE NEDVĚDOVA NÁMĚSTÍ I. ETAPA: PARKOVÁ ÚPRAVA V OKOLÍ ŠKOLY
PROJEKTANT	Nedvědovo náměstí, Praha 4, č. parc. 1/4, k.ú. Podolí
ČÍSLO	2 x A4
ČÍSLO	1 400
ČÍSLO	ČÍSLO VÝKRESU
ČÍSLO	C3
ČÍSLO	KOORDINAČNÍ SITUAČNÍ VÝKRES

Popis polygonu: Oblast 1

Oddělení ochrany územních zájmů

s realizací stavby dle příložené dokumentace.
Tato smlouva platí po dobu dvou let.

VP-623/28-494/2021-1150

24. 1. 2024

REGE VERACĖ MEDVEDŲA NAČESTI
MAX. VÝŠKA 2 m + t

[illegible]

Podkladová data © CÚZK

Naše zn.: VYJNEJ-2021-09405-01

Vyřizuje: Barbora Vlková

Mobil: 605 595 800

E-mail: lkaspar@nej.cz

ANTRE s.r.o.

Jan Šíp

Štěpanická 274

19012 Praha

V praze dne 29. 12. 2021

VYJÁDŘENÍ O EXISTENCI SÍTĚ ELEKTRONICKÝCH KOMUNIKACÍ společnosti Nej.cz s.r.o.

Žadatel(ka), společnost ANTRE s.r.o., Štěpanická 274, 19012 Praha (dále jen "žadatel") podal(a) dne 20. 12. 2021 žádost o vyjádření ke stavební akci nazvané

Regenerace Nedvědova náměstí I. etapa: parková úprava v okolí školy

přičemž stanovil(a) důvod žádosti a oblast dotčeného zájmového území, v němž bude stavba probíhat. Na základě určení a vyznačení zájmového území a na základě stanovení důvodu pro vydání vyjádření vydává společnost Nej.cz s.r.o., Kaplanova 2252/8, 148 00 Praha 4, jakožto vlastník technické infrastruktury v souladu s ustanovením § 101 zákona č. 127/2005 Sb., o elektronických komunikacích a o změně některých souvisejících zákonů (zákon o elektronických komunikacích), ve znění pozdějších předpisů a § 161 zákona č. 183/2006 Sb., o územním plánování a stavebním řádu (stavební zákon) či dle dalších příslušných právních předpisů a v souladu s příslušnými ustanoveními zákona č. 89/2012Sb. občanského zákoníku v platném znění, následující vyjádření:

Ve vyznačeném zájmovém území se nenachází vedení a zařízení sítě elektronických komunikací (dále jen „SEK“) společnosti Nej.cz s.r.o.

Společnost Nej.cz s.r.o. souhlasí s předmětnou stavební akcí a zároveň souhlasí s vydáním příslušného správního rozhodnutí stavebním úřadem pro povolení předmětné stavební akce (rozhodnutí o umístění stavby, stavební povolení či jiné).

Další ustanovení a informace:

- Vyjádření je platné pouze pro zájmové území určené a vyznačené žadatelem. Změní-li se zájmové území či dojde-li ke změnám v projektové dokumentaci, je nutno požádat o nové vyjádření!
- **Platnost vyjádření je 1 rok od vydání, vyjádření tedy pozbývá platnosti dnem**

29. 12. 2022

- Platnost vyjádření nelze prodloužit a je nutné vždy žádat o vystavení nového vyjádření.
- Upozorňujeme, že zpracovatel nenese odpovědnost za škody, které by mohly vzniknout nesprávně či neúplně poskytnutými údaji včetně nesprávného či neúplného zákresu zájmového území. Žadatel bere na vědomí, že jakékoliv poskytnuté informace o síti Nej.cz s.r.o. smí být použita pouze k účelu, pro který byla poskytnuta (nejčastěji ve věci spojené se zpracováním projektové dokumentace, získáním povolení od stavebního úřadu a realizaci stavební akce). Případná námi poskytnutá data není povoleno používat k jiným účelům (zejména rozmnožovat a půjčovat, prodávat či pronajímat třetím stranám, používat jako zdroj pro své informační systémy, ani je používat jako podklad při projektování jiných staveb).
- Dotazy, oznámení či žádosti o sdělení kontaktu na techniky Nej.cz s.r.o. směřujte na pracovníka ochrany sítě (POS). Tím je osoba, která vydala toto vyjádření (viz kontakt níže). Pro doručování písemností použijte adresu níže v dokumentu.

V praze dne 29. 12. 2021



Barbora Vlková
specialista technické dokumentace
mob.: 605 595 800
e-mail: lkaspar@nej.cz

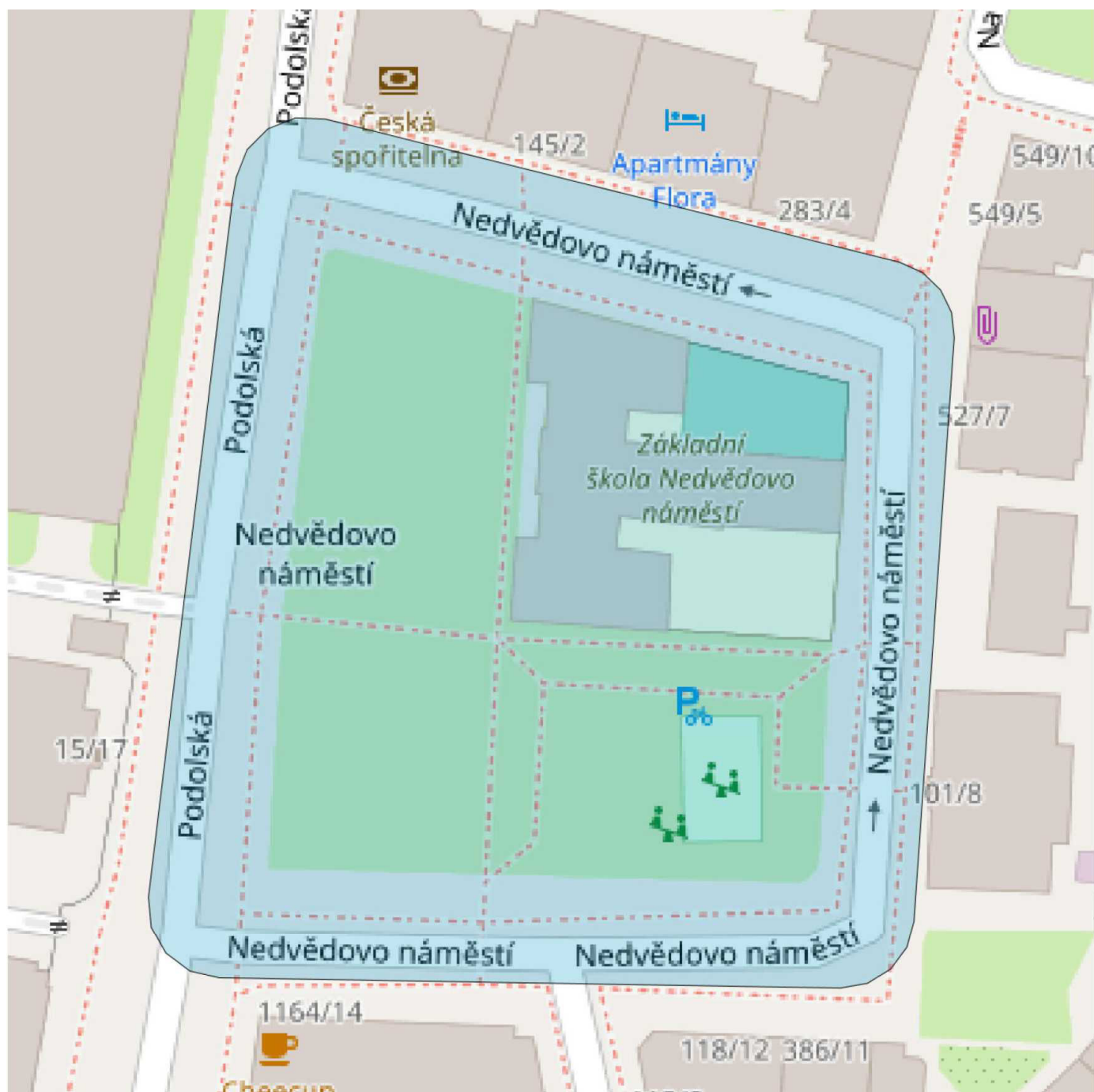
Sídlo společnosti:
Nej.cz s.r.o.
Kaplanova 2252/8
148 00 Praha 4

Adresa pro doručování písemností:
Nej.cz s.r.o.,
pobočka Nový Bydžov
Jana Žižky 627
504 01 Nový Bydžov

Přílohy:

1x zákres zájmového území

Příloha č.1: Zákres zájmového území k vyjádření zn.VYJNEJ-2021-09405-01



Legenda:

	Rozsah zájmového území		Zemní koaxiální vedení, zaměřené
	Zemní optické vedení, zaměřené		Zemní koaxiální vedení, nezaměřené
	Zemní optické vedení, nezaměřené		Nadzemní koaxiální vedení (převěs)
	Nadzemní optické vedení (převěs)		Koaxiální trasa v kolektoru / kabelovodu
	Optická trasa v kolektoru / kabelovodu		Koaxiální trasa vedená vnitřkem domu
	Cizí zemní trasa, v níž jsou pronajmuté optické kabely		Směrový radioreléový spoj
	Cizí nadzemní trasa, v níž jsou pronajmuté optické kabely		HDP trubky, zaměřené
	Cizí kolektorová trasa, v níž jsou pronajmuté optické kabely		HDP trubky, nezaměřené
	Optická trasa vedená vnitřkem domu		Pronajaté zemní koaxiální vedení
			Pronajaté nadzemní koaxiální vedení

VYJÁDŘENÍ O EXISTENCI SÍTĚ ELEKTRONICKÝCH KOMUNIKACÍ
společnosti Netcore services s.r.o.
(„Vyjádření“)
A VŠEOBECNÉ PODMÍNKY OCHRANY SÍTĚ ELEKTRONICKÝCH KOMUNIKACÍ
společnosti Netcore services s.r.o.
(„Všeobecné podmínky ochrany SEK“)

toto Vyjádření a Všeobecné podmínky ochrany SEK je vydané dle ustanovení § 101 zákona č. 127/2005 Sb., o elektronických komunikacích a o změně některých souvisejících zákonů, v platném znění („**Zákon o elektronických komunikacích**“), a dle ustanovení § 161 zákona č. 183/2006 Sb., o územním plánování a stavebním řádu, v platném znění („**Stavební zákon**“), a dle příslušných ustanovení zákona č. 89/2012 Sb., občanského zákoníku, v platném znění („**Občanský zákoník**“)

Číslo žádosti: NESE01549/21 („Žádost“)

Název akce („ Stavba “)	Regenerace Nedvědova náměstí I. etapa: parková úprava v okolí školy	
Důvod vydání Vyjádření („ Důvod vyjádření “)	Spojené územní a stavební řízení	
Žadatel	ANTRE s.r.o., Štěpanická č.p.274, 19012 Praha	
Stavebník	Městská část Praha 4, Antala Staška 2059/80b, 14000 Praha	
Katastrální území	Podolí (728152)	
Parcela		
Žádost o souhlas se zjednodušeným územním řízením	Ne	
Žádost o souhlas s veřejnoprávní smlouvou	Ne	
Platnost Vyjádření	Platnost vyjádření je 1 rok od data vydání.	

Žadatel Žádostí určil a vyznačil Zájmové území, jakož i určil Důvod Vyjádření.

Na základě určení a vyznačení Zájmového území Žadatelem a na základě určení Důvodu Vyjádření vydává společnost CNL INVEST s.r.o. za společnost Netcore services s.r.o. následující Vyjádření:

Nedojde ke střetu se sítí elektronických komunikací (dále jen „SEK“)
společnosti Netcore services s.r.o.

- (I) Na Žadatelem určeném a vyznačeném Zájmovém území se newyskytuje SEK společnosti Netcore services s.r.o.
- (II) Společnost Netcore services s.r.o. **souhlasí, aby** Stavebník a/nebo Žadatel, je-li Stavebníkem v Zájmovém území vyznačeném v Žádosti, **provedl stavbu a/nebo činnosti** povolené příslušným správním rozhodnutím vydaným dle Stavebního zákona.
- (III) Stavebník nebo jím pověřená třetí osoba je povinen řídit se Všeobecnými podmínkami ochrany SEK, které jsou nedílnou součástí Vyjádření.

Vyjádření je platné pouze pro Zájmové území určené a vyznačené Žadatelem, jakož i pro Důvod Vyjádření stanovený a určený Žadatelem v Žádosti.

Vyjádření pozbývá platnosti i) v Den konce platnosti Vyjádření, ii) změnou rozsahu Zájmového území či změnou Důvodu Vyjádření uvedeného v Žádosti a/nebo iii) jakýmkoliv porušením kterékoliv povinnosti stanovené

CNL INVEST s.r.o., Ke Klubovně 1650/9, 155 00, Praha 5, IČ: 28522648, DIČ: CZ28522648

provozovna: Ortenovo náměstí 1487/12, 170 00, Praha 7 - Holešovice

☎ +420 222 261 001, ✉ info@zadosti.cz, www.zadosti.cz, www.cnlinvest.cz

Zapsána v Obchodním rejstříku vedeného Městským soudem v Praze oddíl C, vložka 147768

Všeobecnými podmínkami ochrany SEK, to vše v závislosti na tom, která ze skutečností rozhodná pro pozbytí platnosti Vyjádření nastane nejdříve.

Společnost CNL INVEST s.r.o. vydáním tohoto Vyjádření poskytla Žadateli pro Žadatelem určené a vyznačené Zájmové území veškeré informace o SEK dostupné společnosti Netcore services s.r.o. ke dni podání Žádosti.


Ze strany společnosti CNL INVEST s.r.o. a Netcore services s.r.o. může v některých případech docházet ke zpracování Vašich osobních údajů. Ke zpracování Vašich osobních údajů dochází vždy v souladu s platnými právními předpisy. Konkrétní zásady a podmínky zpracování osobních údajů společností CNL INVEST s.r.o. jsou dostupné na stránce <https://www.cnlinvest.cz/zasady-ochrany-osobnich-udaju>.

V případě dotazů k Vyjádření kontaktujte prosím asistenční linku tel.: +420 222 261 001 nebo elektronicky e-mailem na netcore@zadosti.cz

Přílohami Vyjádření jsou:

- *Žádost žadatele/stavebníka o vyjádření o existenci sítě elektronických komunikací*
- *Všeobecné podmínky ochrany SEK*
- *Informace o možném napojení na SEK ve vlastnictví společnosti Netcore services s.r.o.*
- *Situační výkres (obsahuje Zájmové území určené a vyznačené Žadatelem a výřezy účelové mapy SEK)*

Vyjádření vydala společnost **CNL INVEST s.r.o.** dne: **20.12.2021**



**ŽÁDOST O VYJÁDŘENÍ O EXISTENCI SÍTĚ ELEKTRONICKÝCH KOMUNIKACÍ
společnosti Netcore services s.r.o.**

Číslo žádosti: **NESE01549/21**
Název stavby /akce: **Regenerace Nedvědova náměstí I. etapa: parková úprava v okolí školy**
Datum podání žádosti: **20.12.2021**
Výška stavby: **2 m**
Katastrální území:
Číslo parcely:
Důvod žádosti: **Spojené územní a stavební řízení**
Popis jiného důvodu žádosti: **Spojené územní a stavební řízení**
Žádost o souhlas se zjednodušeným územním řízením: **Ne**
Žádost o souhlas s veřejnoprávní smlouvou: **Ne**
Expresní vyřízení žádosti: **Ne**
Průběh vedení elektronicky: **Ne**

Žadatel

Firma / organizace: **ANTRE s.r.o.**
IČ: 26496399, DIČ:
Kontaktní osoba: **Jan Šíp**
Adresa: **Štěpanická č.p.274**
Město / obec: **Praha**
PSČ: **19012**
Stát:
E-mail: **j.sip@antre.cz**
Telefonní číslo: **420731373908**

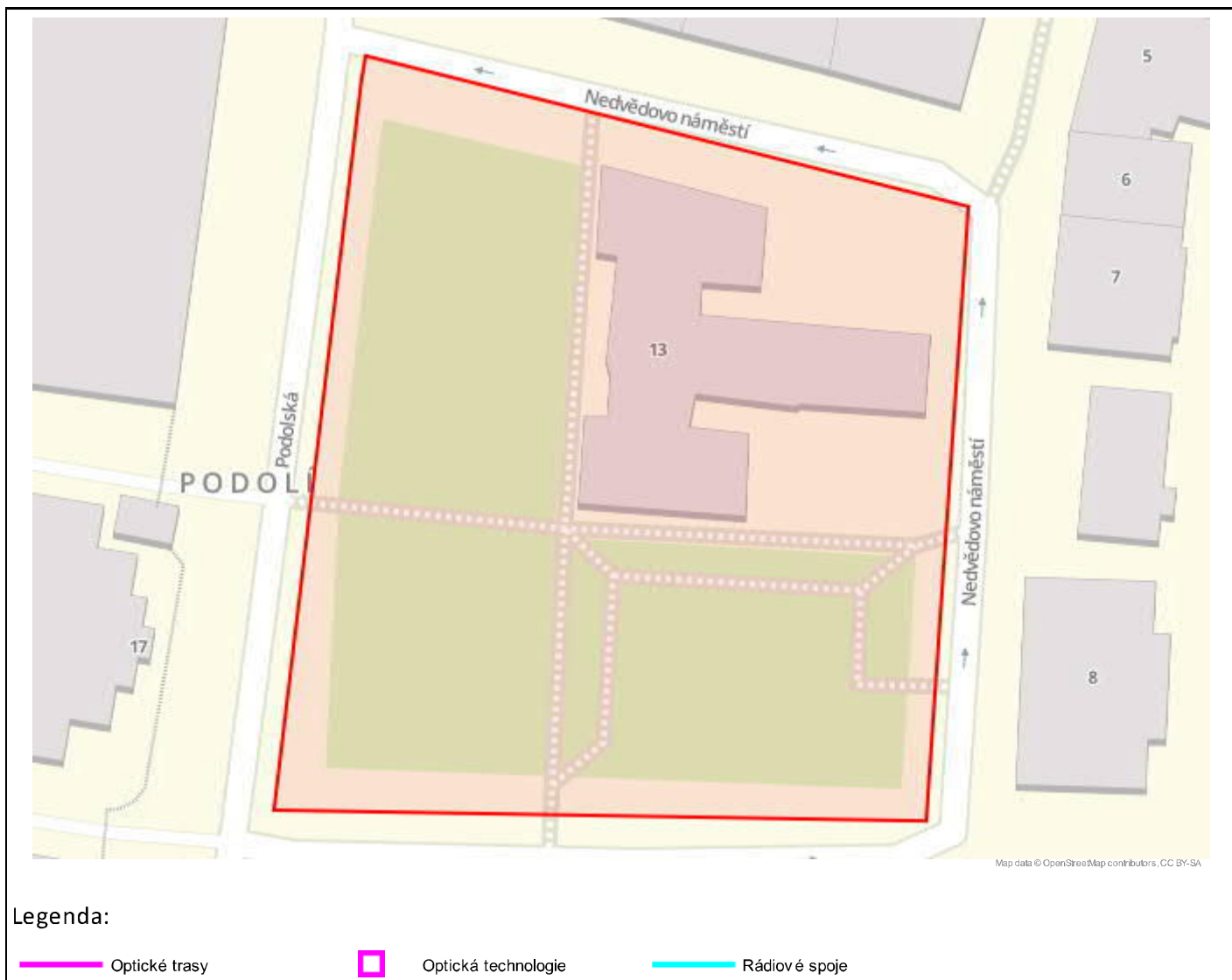
Stavebník

Firma / organizace: **Městská část Praha 4**
Kontaktní osoba: **Ing. Josef Jahoda**
Adresa: **Antala Staška 2059/80b**
Město / obec: **Praha**
PSČ: **14000**
Stát:
E-mail: **josef.jahoda@praha4.cz**
Telefonní číslo: **420261192454**

Odeslání vyjádření s dotčením sítě elektronických komunikací

Způsob odeslání: **E-mail**
E-mailová adresa: **j.sip@antre.cz**
Firma / organizace:
Kontaktní osoba:
Adresa:
Město / obec:
PSČ:
Stát:

Zájmová oblast zadaná žadatelem



Geometrie zájmové oblasti (zájmových oblastí) žádosti ve formátu WKT a souřadnicovém systému S-JTSK. Zkopírováním textu lze geometrii zobrazit v jakémkoli softwaru podporujícím formát WKT.

POLYGON((-743277.8199999999 -1046280.6799999999,-743302.22 -1046373.75,-743217.4899999999 -1046386.8399999999,-743201.0199999999 -1046307.8599999999,-743276.82 -1046277.5,-743277.8199999999 -1046280.6799999999))

CNL INVEST s.r.o., Ke Klubovně 1650/9, 155 00, Praha 5, IČ: 28522648, DIČ: CZ28522648

provozovna: Ortenovo náměstí 1487/12, 170 00, Praha 7 - Holešovice

☎ +420 222 261 001, ✉ info@zadosti.cz, www.zadosti.cz, www.cnlinvest.cz

Zapsána v Obchodním rejstříku vedeného Městským soudem v Praze oddíl C, vložka 147768

VŠEOBECNÉ PODMÍNKY OCHRANY SÍTĚ ELEKTRONICKÝCH KOMUNIKACÍ **společnosti Netcore services s.r.o.**

1. PLATNOST VŠEOBECNÝCH PODMÍNEK

- (i) Tyto Všeobecné podmínky ochrany sítě elektronických komunikací (dále jen „VPOSEK“) tvoří součást Vyjádření (jak je tento pojem definován níže v článku 2 VPOSEK).
- (ii) V případě rozporu mezi Vyjádřením a těmito VPOSEK mají přednost ustanovení Vyjádření, pokud není těmito VPOSEK stanoveno jinak.

2. DEFINICE

Níže uvedené termíny, jsou-li použity v těchto VPOSEK a uvozeny velkým písmenem, mají následující význam:

„**Netcore services s.r.o.**“ se sídlem Merhoutova 1400/4, Kunratice, 148 00 Praha 4, IČ: 01956272, vedena u Městského soudu v Praze, odd.C, vl.213755;

„**Občanský zákoník**“ znamená zákon č. 89/2012 Sb., občanský zákoník, ve znění pozdějších předpisů;

„**POS**“ je zaměstnanec společnosti Netcore services s.r.o., pověřený ochranou sítě,

„**Den**“ je kalendářní den;

„**Příslušné požadavky**“ znamená jakýkoli a každý příslušný právní předpis, vč. technických norem, nebo normativní právní akt veřejné správy či samosprávy, nebo jakékoli rozhodnutí, povolení, souhlas nebo licenci, včetně podmínek, které s ním souvisí;

„**SEK**“ je síť elektronických komunikací ve vlastnictví Netcore services s.r.o.;

„**Stavba**“ je stavba a/nebo činnosti ve vztahu, k níž bylo vydáno Vyjádření, a je prováděna Stavebníkem a/nebo Žadatelem v souladu s Příslušnými požadavky, povolená příslušným správním rozhodnutím vydaným dle Stavebního zákona;

„**Situační výkres**“ je výkres, který je přílohou Vyjádření a obsahuje Zájmové území určené a vyznačené Žadatelem v Žádosti a výřezy účelové mapy SEK;

„**Stavebník**“ je osoba takto označená ve Vyjádření;

„**Vyjádření**“ je vyjádření o existenci sítě elektronických komunikací vydané společností CNL INVEST s.r.o.;

„**Zájmové území**“ je území označené Žadatelem a/nebo Stavebníkem v Žádosti;

„**Stavební zákon**“ je zákon č. 183/2006 Sb., o územním plánování a stavebním řádu;

„**Zákon o elektronických komunikacích**“ je zákon č. 127/2005 Sb., o elektronických komunikacích a o změně některých souvisejících zákonů, ve znění pozdějších předpisů;

„**Žadatel**“ je osoba takto označená ve Vyjádření.

„**Žádost**“ je žádost, kterou Žadatel a/nebo Stavebník požádal CNL INVEST s.r.o. o vydání Vyjádření.

3. PLATNOST A ÚČINNOST VPOSEK

Tyto VPOSEK jsou platné a účinné Dnem odeslání Vyjádření na

- (i) adresu elektronické pošty Stavebníka a/nebo Žadatele uvedenou v Žádosti nebo (ii) adresu pro doručení

prostřednictvím poštovní přepravy uvedenou Stavebníkem a/nebo Žadatelem v Žádosti.

4. OBECNÁ PRÁVA A POVINNOSTI STAVEBNÍKA A/NEBO ŽADATELE

- (i) Stavebník, Žadatel je výslovně srozuměn s tím, že SEK je veřejně prospěšným zařízením, byla zřízena ve veřejném zájmu a je chráněna Příslušnými požadavky.

- (ii) Stavebník, Žadatel nebo jím pověřená třetí osoba, je povinen při provádění Stavby nebo jiných prací, při odstraňování havárií a projektování staveb, řídit se Příslušnými požadavky, správnou praxí v oboru stavebnictví a technologickými postupy a je povinen učinit veškerá nezbytná opatření vyžadovaná Příslušnými požadavky k ochraně SEK před poškozením. Povinnosti dle tohoto odstavce má Stavebník rovněž ve vztahu k SEK, které se nachází mimo Zájmové území.

- (iii) Při zjištění jakéhokoliv rozporu mezi údaji v Situačním výkresu, který je přílohou Vyjádření a skutečným stavem, je Stavebník a/nebo Žadatel povinen bez zbytečného odkladu, nejpozději Den následující po zjištění takové skutečnosti, zjištěný rozpor oznámit POS.

- (iv) Případné dodatečné požadavky na úpravu a přeložení SEK zajistí společnost Netcore services s.r.o. v souladu s ustanovením § 104 odst. 17 Zákona o elektronických komunikacích.

- (v) Stavebník, Žadatel nebo jím pověřená třetí osoba, je povinen každé poškození či krádež SEK bezodkladně, nejpozději Den následující po zjištění takové skutečnosti, oznámit takovou skutečnost dohledovému centru společnosti Netcore services s.r.o. na telefonní číslo +420607802104.

- (vi) Bude-li Stavebník, Žadatel nebo jím pověřená třetí osoba na společnosti Netcore services s.r.o. požadovat, aby se jako účastník správního řízení, pro jehož účely bylo toto Vyjádření vydáno, vzdala práva na odvolání proti rozhodnutí vydanému ve správním řízení, je oprávněn kontaktovat POS.

5. ROZHODNÉ PRÁVO

Vyjádření a VPOSEK se řídí českým právem, zejména Občanským zákoníkem, Zákonem o elektronických komunikacích a Stavebním zákonem. Veškeré spory z Vyjádření či VPOSEK vyplývající budou s konečnou platností řešeny u příslušného soudu České republiky.

6. PÍSEMNÝ STYK

Písemným stykem či pojmem „písemně“ se pro účely Vyjádření a VPOSEK rozumí předání zpráv jedním z těchto způsobů:

- v listinné podobě;
- e-mailovou zprávou se zaručeným elektronickým podpisem dle zák. č. 227/2000 Sb., o elektronickém podpisu a o změně některých dalších zákonů (zákon o elektronickém podpisu), ve znění pozdějších předpisů;

7. ZÁVĚREČNÁ USTANOVENÍ

(i) Stavebník, Žadatel nebo jím pověřená třetí osoba je počínaje Dnem převzetí Vyjádření povinen užít informace a data uvedená ve Vyjádření pouze a výhradně k účelu, pro který mu byla tato poskytnuta. Stavebník, Žadatel nebo jím pověřená třetí osoba není oprávněn informace a data rozmnožovat, rozšiřovat, pronajímat, půjčovat či jinak umožnit jejich užívání třetí osobou bez předchozího písemného souhlasu společnosti Netcore services s.r.o..

(ii) Pro případ porušení kterékoliv z povinností Stavebníka, Žadatele nebo jím pověřené třetí osoby, založené Vyjádřením /nebo těmito VPOSEK je Stavebník, Žadatel či jím pověřená třetí osoba odpovědný za veškeré náklady a škody, které společnosti Netcore services s.r.o. vzniknou porušením povinností Stavebníka, Žadatele nebo jím pověřené třetí osoby.

Informace o možném napojení na SEK ve vlastnictví společnosti Netcore services s.r.o.

Netcore services s.r.o. poskytuje dle ustanovení § 161 odst. 1 Stavebního zákona tyto informace o podmínkách napojení Stavby a/nebo budovy označené v Žádosti na již existující SEK:

- (i) specifické podmínky napojení Stavby a/nebo budovy označené v Žádosti na již existující SEK Vám za společnost Netcore services s.r.o. poskytnou pracovníci informační linky, tel.: +420607802104 nebo e-mail: info@netcore.services („Kontaktní osoba Netcore services s.r.o.“). Kontaktní osoba Netcore services s.r.o. pro Vás bude koordinátorem případného napojení Stavby a/nebo budovy označené v Žádosti na již existující SEK, zejména poskytne informace o technickém řešení napojení a stanoví přípojný bod na již existující SEK;
- (ii) předpokladem pro napojení Stavby a/nebo budovy označené v Žádosti na již existující SEK je získání veškerých povolení a souhlasů vyžadovaných platnými právními předpisy pro vybudování té části SEK, která je nezbytná pro napojení Stavby a/nebo budovy označené v Žádosti na již existující SEK, je-li takových povolení a souhlasů dle platných právních předpisů pro vybudování SEK třeba, a rovněž splnění veškerých technických podmínek pro napojení na již existující SEK;

Další pro Vás užitečné informace k napojení na SEK ve vlastnictví společnosti Netcore services s.r.o.:

- pokud Vaše Stavba bude umístována na základě správního rozhodnutí, doporučujeme žádost o vydání takového správního rozhodnutí podat tak, aby žádost obsahovala rovněž stavbu přípojky k SEK;
- doporučujeme stavbu přípojky k SEK v žádosti o vydání správního rozhodnutí označit jako stavební objekt - „SO trasa SEK společnosti Netcore services s.r.o.“;
- trasu přípojky k SEK a místo napojení přípojky k SEK na již existující SEK společnosti Netcore services s.r.o. konzultujte prosím s Kontaktní osobou Netcore services s.r.o.;
- v případě, že jste dali na naše doporučení, a Vaše Žádost o vydání správního rozhodnutí k umístění Stavby obsahovala rovněž stavbu přípojky k SEK, informujte Kontaktní osobu Netcore services s.r.o. o nabytí právní moci správního rozhodnutí vydaného na Stavbu a stavbu přípojky k SEK, společnost Netcore services s.r.o. se s Vámi dohodne na postoupení práv a povinností vyplývajících ze správního rozhodnutí na stavbu přípojky k SEK a zajistí výstavbu přípojky k SEK;
- stavíte-li budovu a/nebo je-li budova podstatně rekonstruována, mějte na paměti, že taková budova musí být vybavena fyzickou infrastrukturou uvnitř budovy, která umožní zavedení sítě elektronických komunikací až do koncového bodu sítě v prostoru budovy, který užívá koncový uživatel, budova musí být vybavena přístupovým bodem budovy - upozorňujeme, že se jedná o požadavky stanovené právním předpisem, zákonem č. 194/2017 Sb., o opatřeních ke snížení nákladů na zavádění vysokorychlostních sítí elektronických komunikací a o změně některých souvisejících zákonů;
- doporučujeme provést přípravu budovy na následné vybudování vnitřních komunikačních rozvodů (např. trubkováním ve zdivu) nebo vybudovat vlastní komunikační rozvody umožňující napojení k SEK;
- stavíte-li budovu, mějte na paměti, že tato musí umožňovat vstup silnoproudých a komunikačních kabelů do budovy, umístění rozvodných skříní a provedení vnitřních silnoproudých a komunikačních rozvodů až ke koncovým bodům sítě. Vnitřní komunikační rozvody musí splňovat požadavky na zabezpečení proti zneužití;
- společnost Netcore services s.r.o. Vám nabízí zhotovení typového projektu pro realizaci vnitřních rozvodů, koncového bodu sítě a řešení vstupu vedení SEK ke koncovému bodu sítě. Máte-li o zhotovení takového typového projektu zájem, prosím obraťte se na Kontaktní osobu Netcore services s.r.o., dohodne s Vámi vše potřebné.

Požadujete-li jakékoliv další informace o možném napojení Stavby a/nebo budovy označené v Žádosti na již existující SEK, prosíme kontaktujte Kontaktní osobu Netcore services s.r.o..

UNI Promotion s.r.o.
Šlikova 294/31, 169 00 Praha 6
IČ: 29136032, DIČ: CZ29136032
OR MS v Praze, oddíl C, vložka 203057

newtel.

17

ŽADATEL:

ANTRE s.r.o.
Štěpanická 274, 19012 Praha
IČ: 26496399, DIČ: CZ26496399

KORESPONDENČNÍ ADRESA:

ANTRE s.r.o.
Štěpanická 274
19012 Praha

NAŠE ZNAČKA:
133411467

VAŠE ZNAČKA:

VYSTAVIL:
Nikola Axamitová

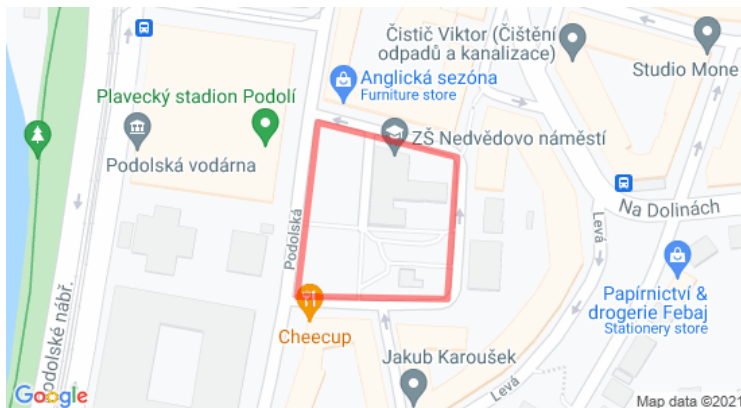
TELEFON:
725 293 593

Věc: Vyjádření k existenci sítí společnosti NEW TELEKOM, spol. s r.o.

Název akce: Regenerace Nedvědova náměstí I. etapa: parková úprava v okolí školy

V zastoupení společnosti NEW TELEKOM, spol. s r.o. vydáváme následující stanovisko:

K Vaší žádosti po prošetření aktuálního stavu sítí sdělujeme, že v uvedené lokalitě nedojde ke styku s žádným zařízením vedeným ve správě společnosti NEW TELEKOM, spol. s r.o.. Z hlediska zájmu společnosti NEW TELEKOM, spol. s r.o. nemáme tedy ke shora uvedené akci námitky.



V Praze dne 03.01.2022

Platnost tohoto vyjádření je jeden rok od data vystavení.

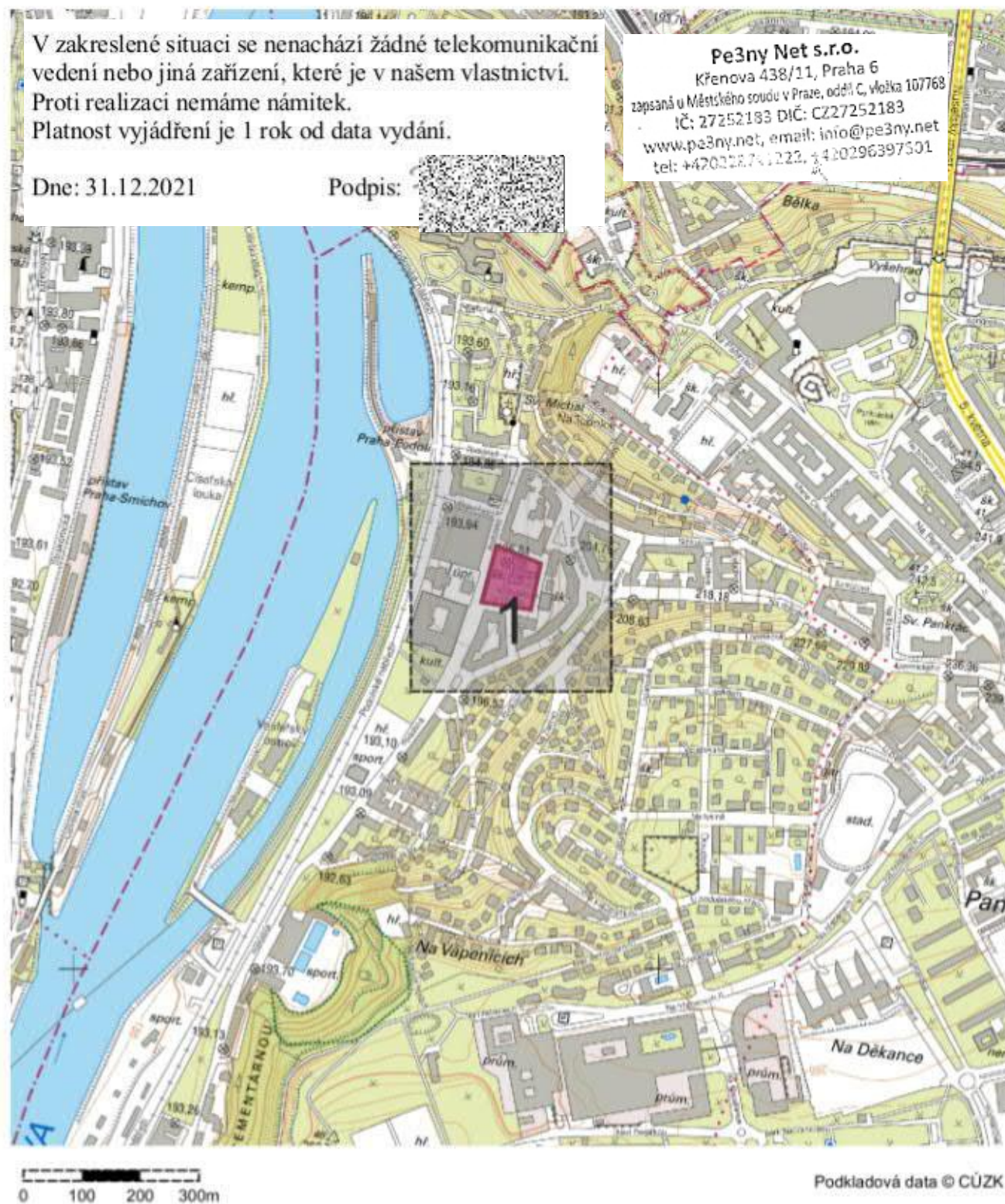
Evid. č. žádosti: 2021355245

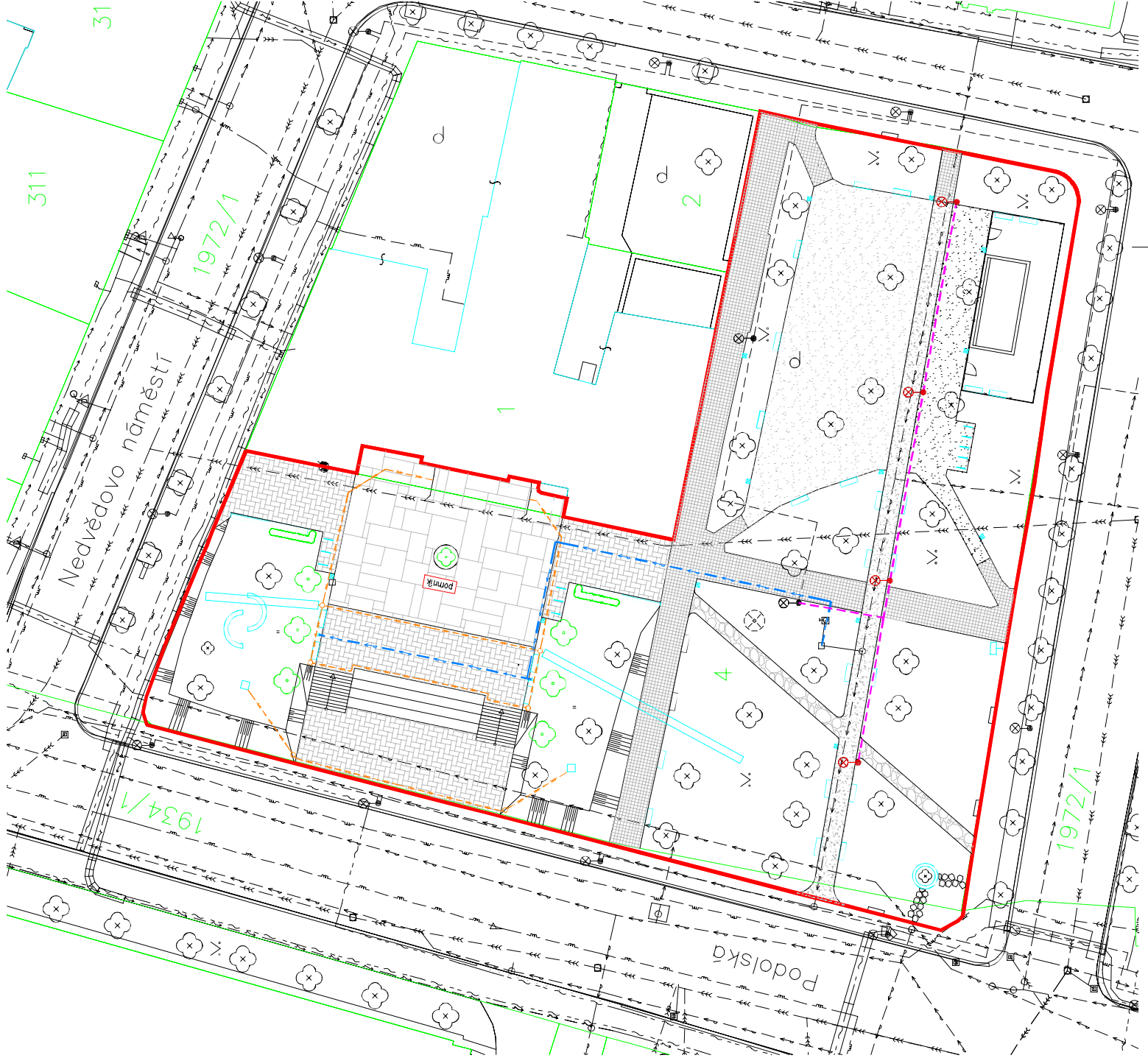
Pořadové číslo polygonu: 1

Katastrální území: Podolí (Hlavní město Praha) 728152














Popis polygonu: Oblast 1

Polygon 1 - Mapa širších vztahů











LEGENDA:

- | | |
|-------------------------------|---|
| Nové prvky veřejného vybavení | |
| Vegetace |    |
| Stávající strom |  |
| Nový strom |  |
| Semafor, Veřejné osvětlení |   |
| Povrchové znaky IS |   |
| Katastrální číslo |  |
| Katastrální hranice |  |
| Služková čára |  |
| Řešené území |  |

Stávající inženýrské sítě

- | | |
|---|------------------------------------|
|  | Kanalizace—splašková |
|  | Vodovod |
|  | Elektroinstalace—silnoproud |
|  | Elektroinstalace—veřejné osvětlení |
|  | Elektroinstalace—slaboproud |
|  | Plynovod |

Nové inženýrské sítě

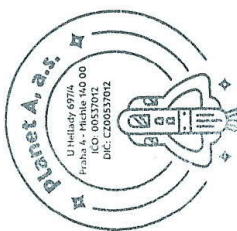
- Kanalizace (přepad napojen na stávající kanalizační přípojku)
- Elektroinstalace – veřejné osvětlení
- Vodovod (napojeno ze stávající vodovodní přípojky)

V uvedené lokalitě na vyznačeném místě se nenachází žádné telekomunikační vedení ani žádné jiné zařízení, které je v našem vlastnictví nebo v naší správě. Platnost tohoto vyjádření je 2 roky.

03-01-2022

7707 10 J 0
Datum..... Podpis.

$\pm 0,000 = 197,50 \text{ m.n.m.}$



POHLEDY NA SVĚT	POHLEDY NA SVĚT		POHLEDY NA SVĚT	
Akad. Arch. David Vávra	POHLEDY NA SVĚT	Ing. Jan Šíp	Ing. Jan Šíp	
Akad. Arch. David Vávra	POHLEDY NA SVĚT	Ing. Karel Šíp	Ing. Karel Šíp	
POHLEDY NA SVĚT	POHLEDY NA SVĚT		POHLEDY NA SVĚT	
MČ Praha 4, Aneta Staška 2059, Praha 4, 140 00	MČ Praha 4, Aneta Staška 2059, Praha 4, 140 00		MČ Praha 4, Aneta Staška 2059, Praha 4, 140 00	
POHLEDY NA SVĚT	POHLEDY NA SVĚT		POHLEDY NA SVĚT	
REGENERAČNÍ EDUKAČNÍ NÁMĚSTÍ I. ETAPA: PARKOVÁ ÚPRAVA V OKOLÍ ŠKOLY I. Etapová náměstí, Praha 4, č. parc. 1, 4; k.ú. Podolí	REGENERAČNÍ EDUKAČNÍ NÁMĚSTÍ I. ETAPA: PARKOVÁ ÚPRAVA V OKOLÍ ŠKOLY I. Etapová náměstí, Praha 4, č. parc. 1, 4; k.ú. Podolí		REGENERAČNÍ EDUKAČNÍ NÁMĚSTÍ I. ETAPA: PARKOVÁ ÚPRAVA V OKOLÍ ŠKOLY I. Etapová náměstí, Praha 4, č. parc. 1, 4; k.ú. Podolí	
ČÍSLO	ČÍSLO	ČÍSLO	ČÍSLO	ČÍSLO
2048	2048	2048	2048	2048



Naše značka: TaV/006/2022/Vo
E-mail: volna@poda.cz
Vyřizuje: Volná Lenka
Tel.: 597 578 060, 597 578 033
Fax: 597 579 000
V Ostravě dne: 3. 1. 2022

ANTRE s.r.o.
Šíp Jan
Štěpanická 274
190 12 Praha

Věc: ***Vyjádření PODA a.s. pro stavbu (projekt) z hlediska existence podzemní telekomunikační optické sítě***

Stanovisko k projektové dokumentaci pro spojení územní a stavební řízení

Stavba: ***„Regenerace Nedvědova náměstí I. etapa: parková úprava v okolí školy“, Praha***

Ve Vašem zájmovém území, dle předložené situace (Praha, ul. Nedvědovo náměstí) se **nenachází** telekomunikační sítě ani zařízení **PODA a.s.** Při realizaci Vaší stavby v této lokalitě **nedojde** k dotčení HDPE trubek ani telekomunikačních optických kabelů **PODA a.s.** Proti provedení Vaší stavby nemáme námitek.

Platnost vyjádření je 1 rok od jeho vydání

S pozdravem

za PODA a.s.
Ing. Jan Kirsch
28. října 102/1168
702 00 Ostrava

702 00

OSTRAVA

28. října 1168/102
702 00 Moravská Ostrava

BRNO

Gajdošova 4392/7
615 00 Brno-Židenice

PRAHA

Hvězdova 1716/2b
140 78 Praha 4

TŘEBOŇ

Boženy Němcové 817/II
379 01 Třeboň

ZNOJMO

Pražská 1653/30
669 02 Znojmo

POLÍČKA

Masarykova 8
572 01 Políčka



ANTRE s.r.o.
Ing. Karel Šíp
Drahobejlova 54
190 00 Praha 9

VÁŠ DOPIS ZNAČKY / ZE DNE

NAŠE ZNAČKA

2022/OSDS/00525

VYŘIZUJE / LINKA

Fajt Zdeněk / +420602236031

MÍSTO ODESÍLÁNÍ / DNE

Praha / 27.01.2022

VĚC: Regenerace Nedvědova náměstí

- I etapa: Parková úprava v okolí ZŠ na poz. parc.č. 1 a 4 v k.ú. Podolí, Praha 4

- vyjádření **Pražské plynárenské Distribuce, a.s., člen koncernu Pražská plynárenská, a.s.** (dále jen PPD) k projektové dokumentaci, zpracované pro účely povolení stavby dle části třetí, příp. čtvrté zákona č. 183/2006 Sb., stavební zákon v platném znění.

S předloženou projektovou dokumentací na výše uvedenou stavbu, jejímž stavebníkem je MČ Praha 4, Antala Staška 2059/80b, Praha 4, **souhlasíme, za předpokladu splnění níže uvedených podmínek.**

Z hlediska ochrany stávajícího plynárenského zařízení požadujeme dodržet následující podmínky:

1. Požadujeme plně respektovat stávající plynárenské zařízení, nacházející se v oblasti stavby.
2. Za správnost zákresu provozovaných plynárenských zařízení v předložené projektové dokumentaci zodpovídá projektant. Existenci plynárenských zařízení poskytujeme prostřednictvím webového portálu PPD na adrese: <https://e-portal.ppdistribuce.cz/>.
3. Před zahájením stavební činnosti musí být provedeno vytyčení stávajícího plynárenského zařízení. Vytyčení plynárenských zařízení, vybudovaných do konce roku 1996, provede na vyžádání naše společnost, a to do 30 dní od objednání. Objednání lze provést prostřednictvím webového portálu PPD na adrese: <https://e-portal.ppdistribuce.cz/>. Tuto činnost provádí PPD zdarma.

Vytyčení plynárenských zařízení, vybudovaných od roku 1997 včetně, si zajistí stavebník prostřednictvím oprávněného geodetického pracovníka. Podklady k vytyčení si zajistí stavebník na provozu technické dokumentace PPD na adrese technicka.dokumentace@ppdistribuce.cz, nebo osobně na adrese: U Plynárny 500, Praha 4 Michle, budova č. 19, 2. patro, č. dveří 330, návštěvní dny pondělí a středa 7³⁰–12⁰⁰ a 13⁰⁰–15⁰⁰ hodin. Následně zajistí geodetické vytyčení plynárenského zařízení v rozsahu stavby oprávněným geodetickým pracovníkem, vč. potvrzení o provedeném vytyčení do stavebního deníku.

Bez vytyčení a přesného určení plynárenského zařízení nesmějí být zahájeny stavební práce. Stavebník je povinen všechny osoby, provádějící stavební činnost, prokazatelně seznámit s polohou stávajícího plynárenského zařízení, rozsahem jeho ochranného (případně bezpečnostního) pásma a těmito podmínkami.

4. Podle § 68 odst. (3) zákona č. 458/2000 Sb., energetický zákon, v platném znění, je v ochranném pásmu plynárenského zařízení i mimo ně každý povinen zdržet se jednání, kterým by mohl poškodit plynárenskou soustavu nebo omezit nebo ohrozit její bezpečný a spolehlivý provoz a veškeré činnosti musí být prováděny tak, aby nedošlo k poškození energetických zařízení. Ochranné pásmo u plynovodů a plynovodních přípojek o tlaku do 4 bar včetně umístěných v zastavěném území obce činí 1 metr na obě strany od půdorysu potrubí a mimo zastavěné území obce 2 metry na obě strany od půdorysu potrubí.
5. Dodržet nařízení vlády 406/2004 Sb., bezpečnost a ochrana zdraví při práci v prostředí s nebezpečím výbuchu, v platném znění, krytí podle ČSN 73 6005 a dále ustanovení ČSN EN 12007, technických pravidel G 702 01, 702 04, 905 01 a technických předpisů souvisejících.
6. Při křížení a souběhu s plynovody dodržet ČSN 73 6005, při provádění zemních prací ČSN 73 61 33 a ČSN EN 1610 a nařízení vlády č. 591/2006 Sb., bezpečnost a ochrana zdraví při práci na staveništích, v platném znění.

Na základě zmocnění, uděleného v § 68 odst. (4) bodu b) zákona č. 458/2000Sb., energetický zákon, v platném znění: „provozovatel plynárenské soustavy udělí písemný souhlas se stavební činností, umísťováním staveb,..., zemními pracemi, zřizováním skládek a uskladňováním materiálu v ochranném pásmu; souhlas musí obsahovat podmínky, za kterých byl udělen.“, **Vám sdělujeme, že pro vydání souhlasného stanoviska s prováděním prací v blízkosti plynárenského zařízení je nutné dodržet následující požadavky:**

7. Termín předání staveniště oznamte prostřednictvím webového portálu PPD na adrese: www.ppdistribuce.cz minimálně 14 dní před vlastním zahájením stavební činnosti. Přílohou musí být situace z projektové dokumentace s vyznačením rozsahu stavby. Na tomto předání staveniště Vám bude uděleno písemné stanovisko (viz předchozí odstavec), a to formou Zápisu o předání staveniště, včetně konkrétních podmínek pro provádění prací v blízkosti plynárenského zařízení. Základní požadavky pro provádění prací v blízkosti plynárenského zařízení jsou uvedeny níže pod body 8–13.
8. Do vzdálenosti menší než 2,5 metru od plynárenského zařízení po dobu realizace neumísťovat objekty zařízení staveniště, marigotky, skládky stavebního a jiného materiálu, jeřábové dráhy, sklady a čerpací stanice pohonných hmot a jiných hořavin.
9. Stavební a výkopové práce ve vzdálenosti menší než 1 metr od plynárenského zařízení provádět pouze ručně, ve vzdálenosti menší než 0,5m od povrchu plynovodního potrubí navíc bez použití pneumatických nebo elektrických nástrojů.

10. U odhalených částí plynovodů a přípojek min. 3 dny před záhozem stavebník objedná dílčí kontrolu – diagnostiku, kontrolu izolace a kontrolu těsnosti. O výsledku kontroly musí být proveden písemný záznam.
11. Dojde-li při stavbě k poškození izolace, je zhotovitel stavby povinen zajistit její opravu a pozvat našeho technika k ověření její kvality.
12. Před obsypem odhaleného plynárenského zařízení požadujeme být přizváni ke kontrole dodržení prostorové normy ČSN 73 6005. O výsledku kontroly musí být proveden záznam.
13. Podsyp a obsyp odhaleného plynárenského zařízení provést pískem bez ostrohranných částic s velikostí zrn do 16 mm až do výše min. 20 cm nad vrch potrubí.
14. Po provedení záhozů stavebník zajistí u potrubí z PE prověření funkčnosti signalizačního vodiče. O výsledku kontroly musí být proveden záznam.

Dílčí kontrolu, kontrolu před obsypem, a kontrolu funkčnosti signalizačního vodiče objednejte u PPD, odbor správy distribuční soustavy na tel. **727 925 607 – pan Libor Srba. Tyto činnosti provádí PPD zdarma.**

Platnost tohoto vyjádření je 2 roky ode dne vydání.

Toto vyjádření je nedílnou součástí projektové dokumentace.

S pozdravem



Mgr. Jindřich Zenger
vedoucí odboru
správy distribuční soustavy



ANTRE s.r.o.
Štěpanická 274
190 12 Praha

NAŠE ZNAČKA

ES_2021_83531

VYŘIZUJE

technicka.dokumentace@ppdistribuce.cz

DATUM

20.12.2021

Stanovisko k existenci plynárenských zařízení pro akci:

Regenerace Nedvědova náměstí I etapa parková úprava v okolí školy

Stavebník: Městská část Praha 4, Praha, Antala Staška 2059/80b, 14000

Pražská plynárenská Distribuce, a.s., člen koncernu Pražská plynárenská, a.s., jako provozovatel distribuční soustavy vydává toto stanovisko:

V zájmovém území, které je přílohou tohoto stanoviska, nebo jeho blízkosti se **nacházejí** plynárenská zařízení provozovaná společností Pražská plynárenská Distribuce, a.s., člen koncernu Pražská plynárenská, a.s. Přesnou polohu plynárenských zařízení je před zahájením stavebních činností nutno vytyčit. Upozorňujeme, že na daném území se mohou nacházet plynárenská zařízení ve výstavbě a zařízení jiných vlastníků či správců a zařízení nefunkční/neprovozovaná.

Toto stanovisko nelze použít pro účely jednání s orgány státní správy dle zákona 183/2006 Sb. v platném znění, taktéž nelze použít pro realizaci stavby a nenahrazuje stanovisko k dokumentaci stavby.

Stanovisko bylo vygenerováno automaticky na základě Vaší žádosti.



Mgr. Jindřich Zenger

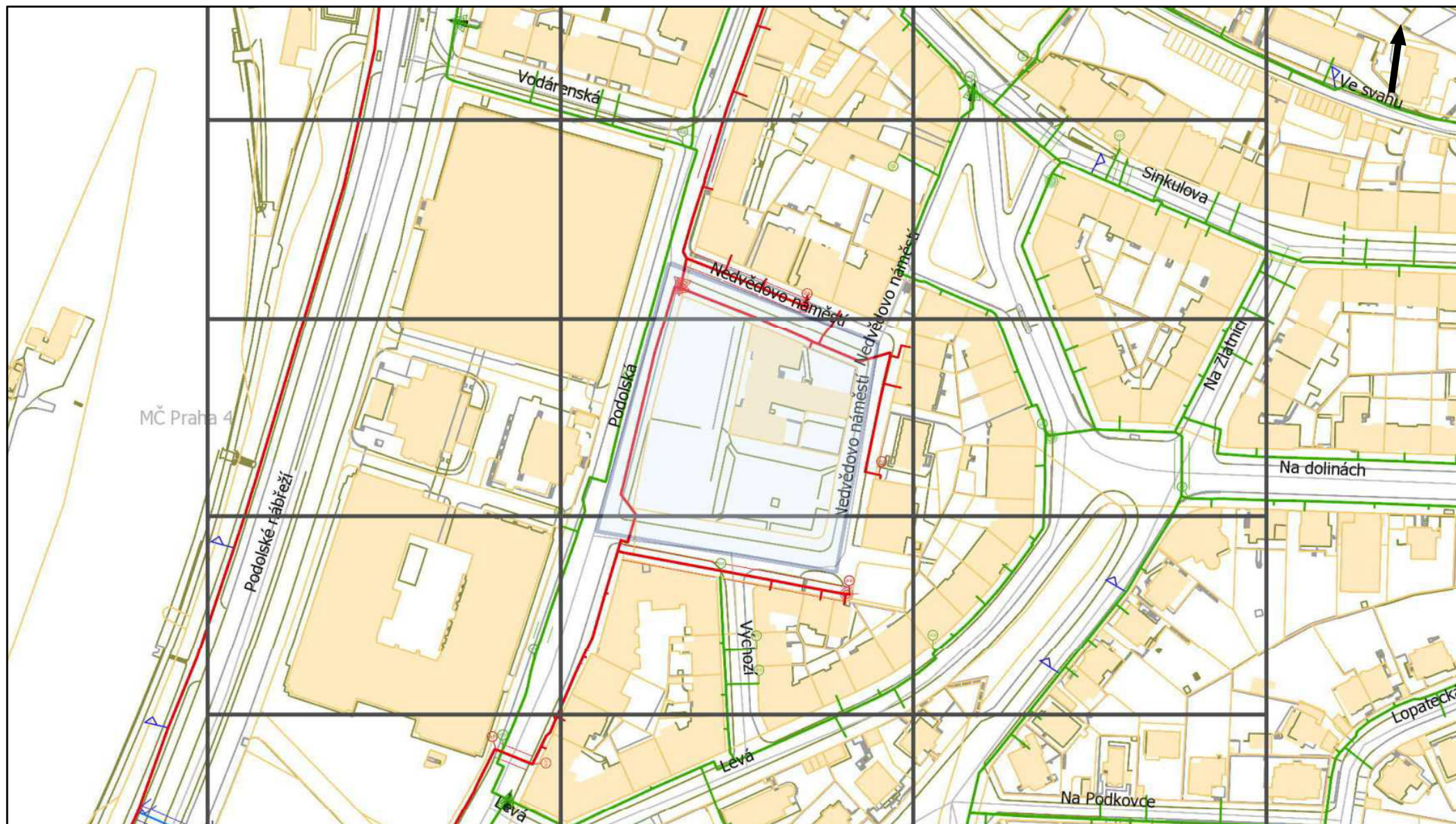
vedoucí odboru
správy distribuční soustavy

Přílohy:

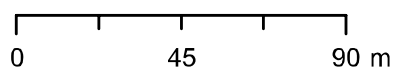
Situační výkres požadovaného zájmového území ke dni 20.12.2021

Souřadnice zakresleného zájmového území:

-743280.8181839094,-1046272.994758118 -743198.6768365966,-1046304.4040049774 -
743215.3420716907,-1046394.5221694394 -743309.2957941208,-1046378.5000360989 -
743280.8181839094,-1046272.994758118

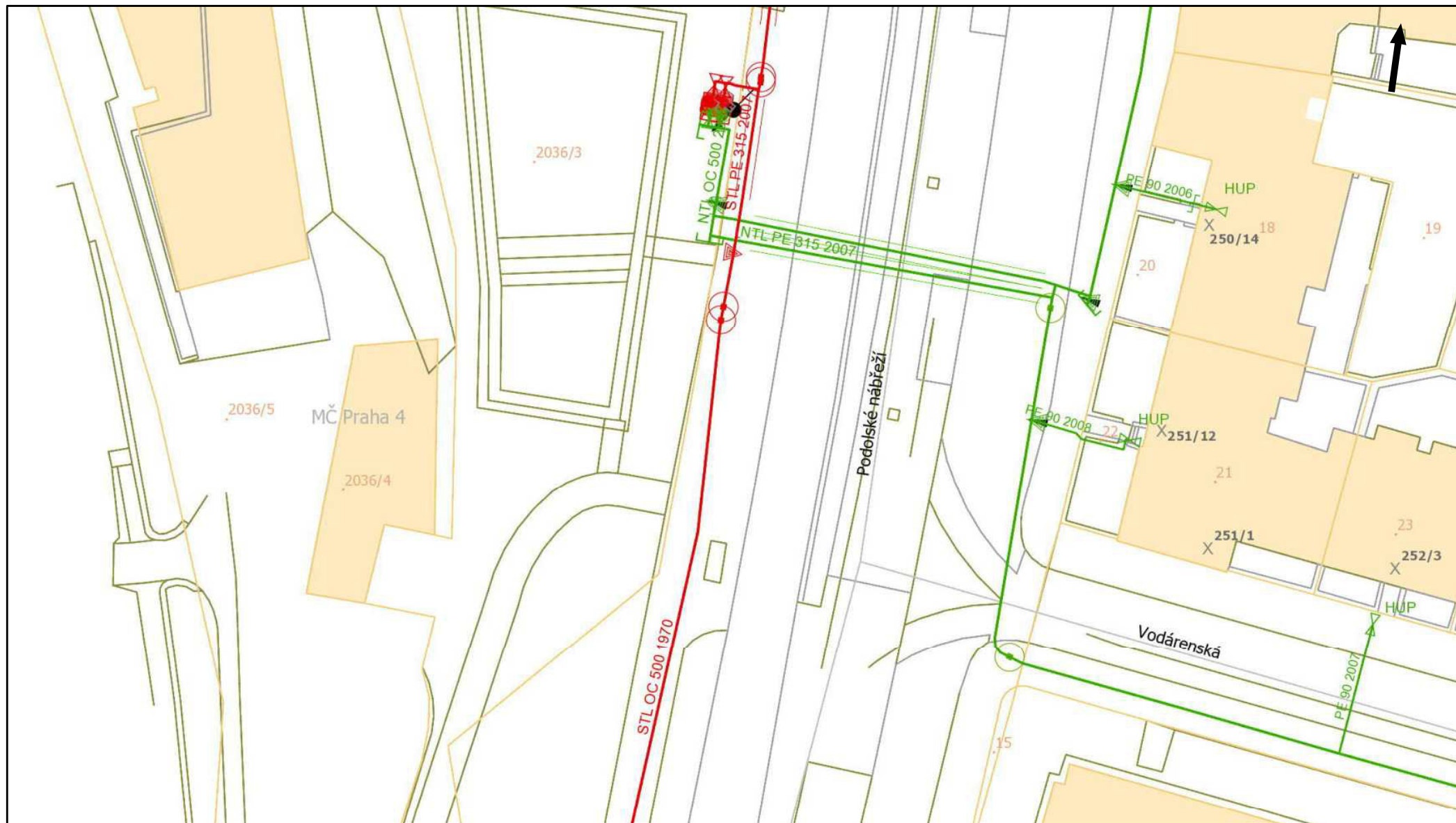


Pražská plynárenská Distribuce a.s.,
člen koncernu Pražská plynárenská a.s.,
U plynárny 500, Praha 4, 145 08
www.ppdistribuce.cz

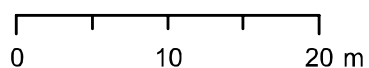


— NTL	— STL 1 bar	- - - - odstavené
— VTL	— STL 3 bar	- - - - přibližný pr.

Přehledka



Pražská plynárenská Distribuce a.s.,
člen koncernu Pražská plynárenská a.s.,
U plynárny 500, Praha 4, 145 08
www.ppdistribuce.cz



— NTL	— STL 1 bar	--- odstavené
— VTL	— STL 3 bar	--- přibližný pr.

Poloha zobrazených plynárenských zařízení je pouze schematická, pro přesnou lokalizaci je nutno provést vytyčení v terénu.

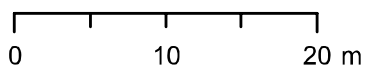
Technical map of a residential area in Prague 4, showing building footprints, streets (Podolská, Sinkulova, Vodárenská), and utility lines (NTL, STL, PE). The map includes numerous parcel numbers and labels for 'HUP' (Hydrological Unit Point) and 'PE' (Public Utility). A red line indicates a specific utility route, and a green line indicates another. A north arrow is present in the top right corner.

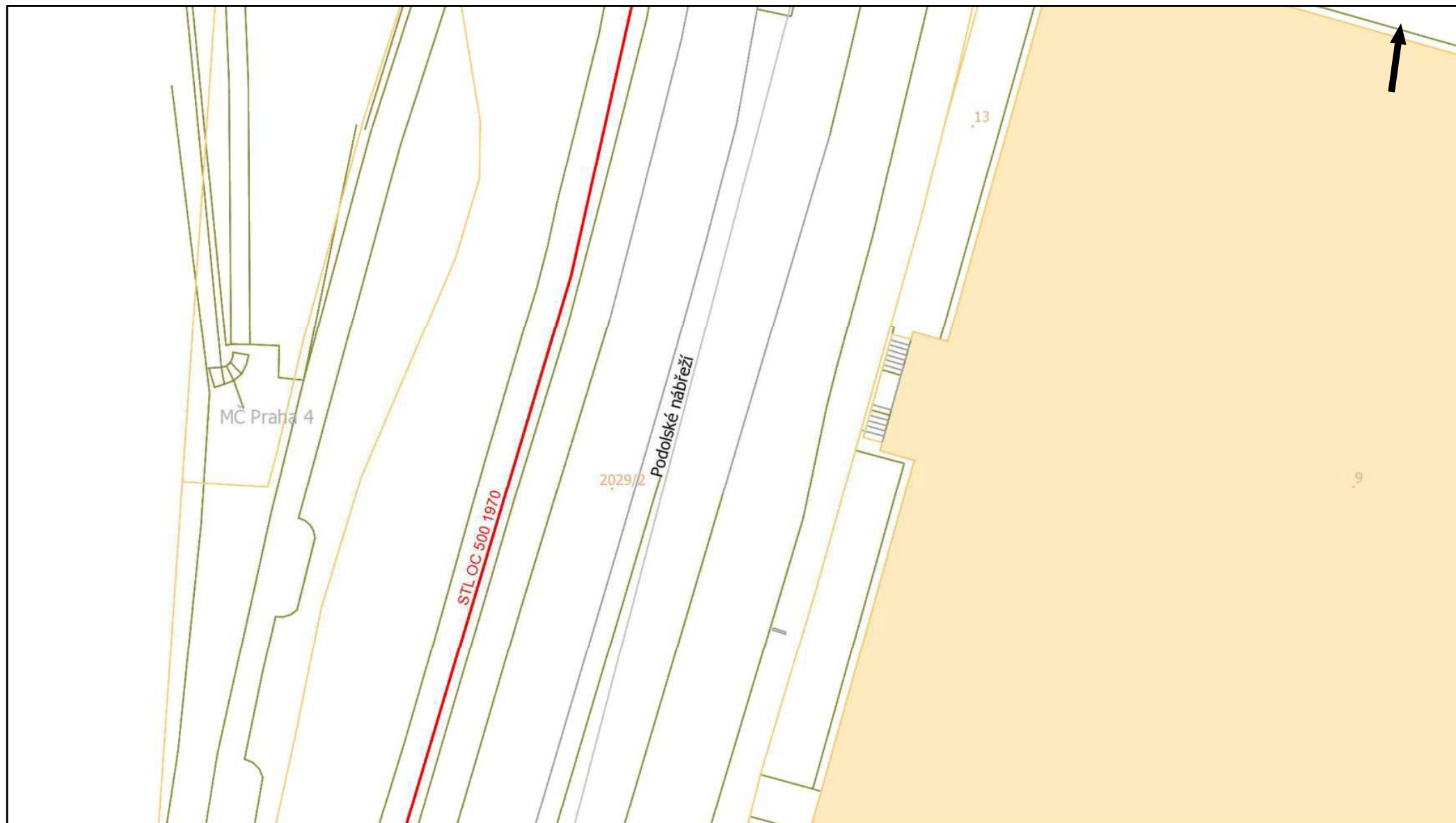


A horizontal scale bar with tick marks at 0, 10, and 20 m.

str. 2 / 15

Poloha zobrazených plynárenských zařízení je pouze schematická, pro přesnou lokalizaci je nutno provést vytyčení v terénu.



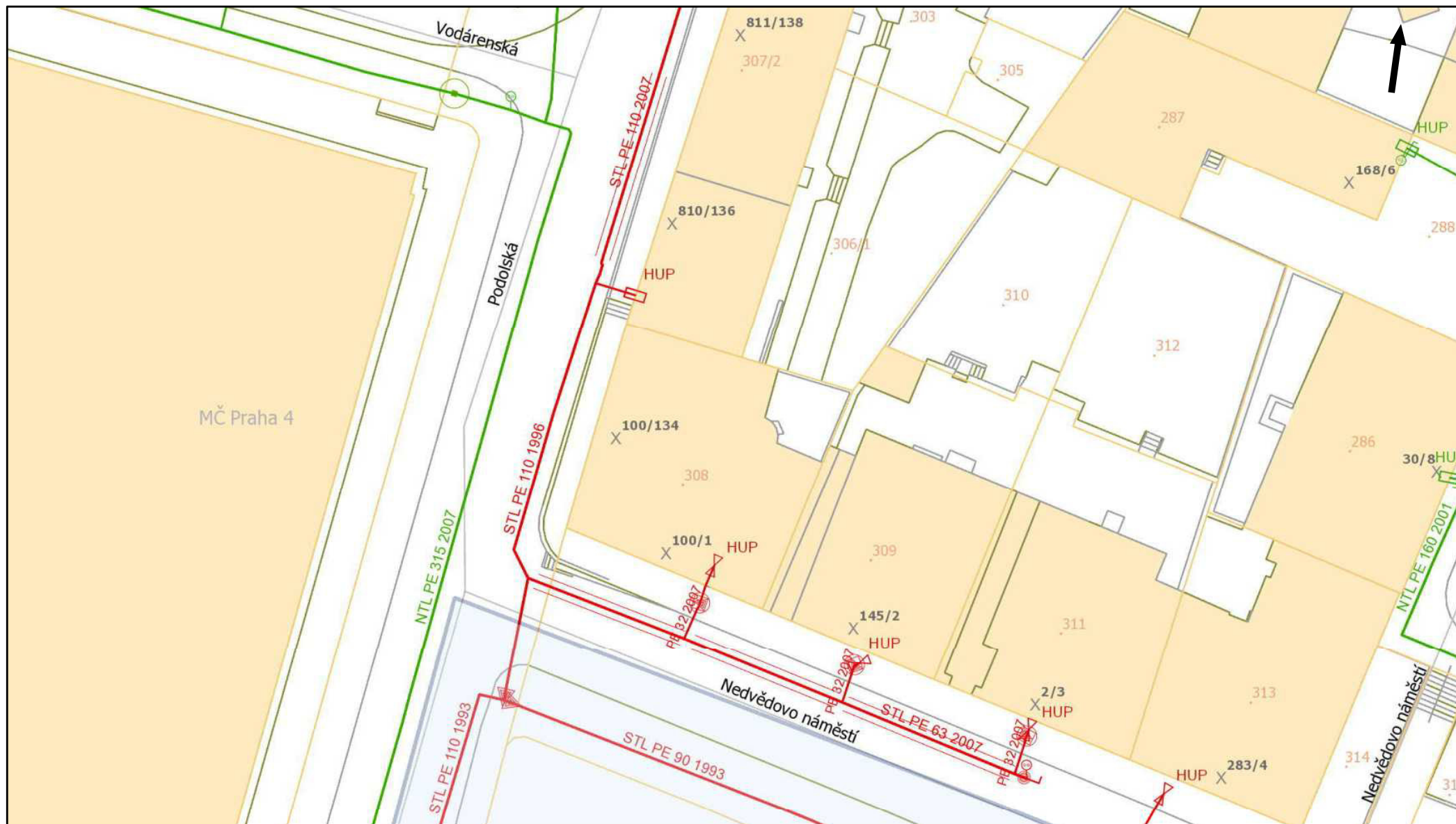


Pražská plynárenská Distribuce a.s.,
člen koncernu Pražská plynárenská a.s.,
U plynárny 500, Praha 4, 145 08
www.ppdistribuce.cz

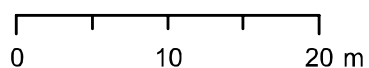
0 10 20 m

— NTL	— STL 1 bar	----- odstavené
— VTL	— STL 3 bar	----- přibližný pr.

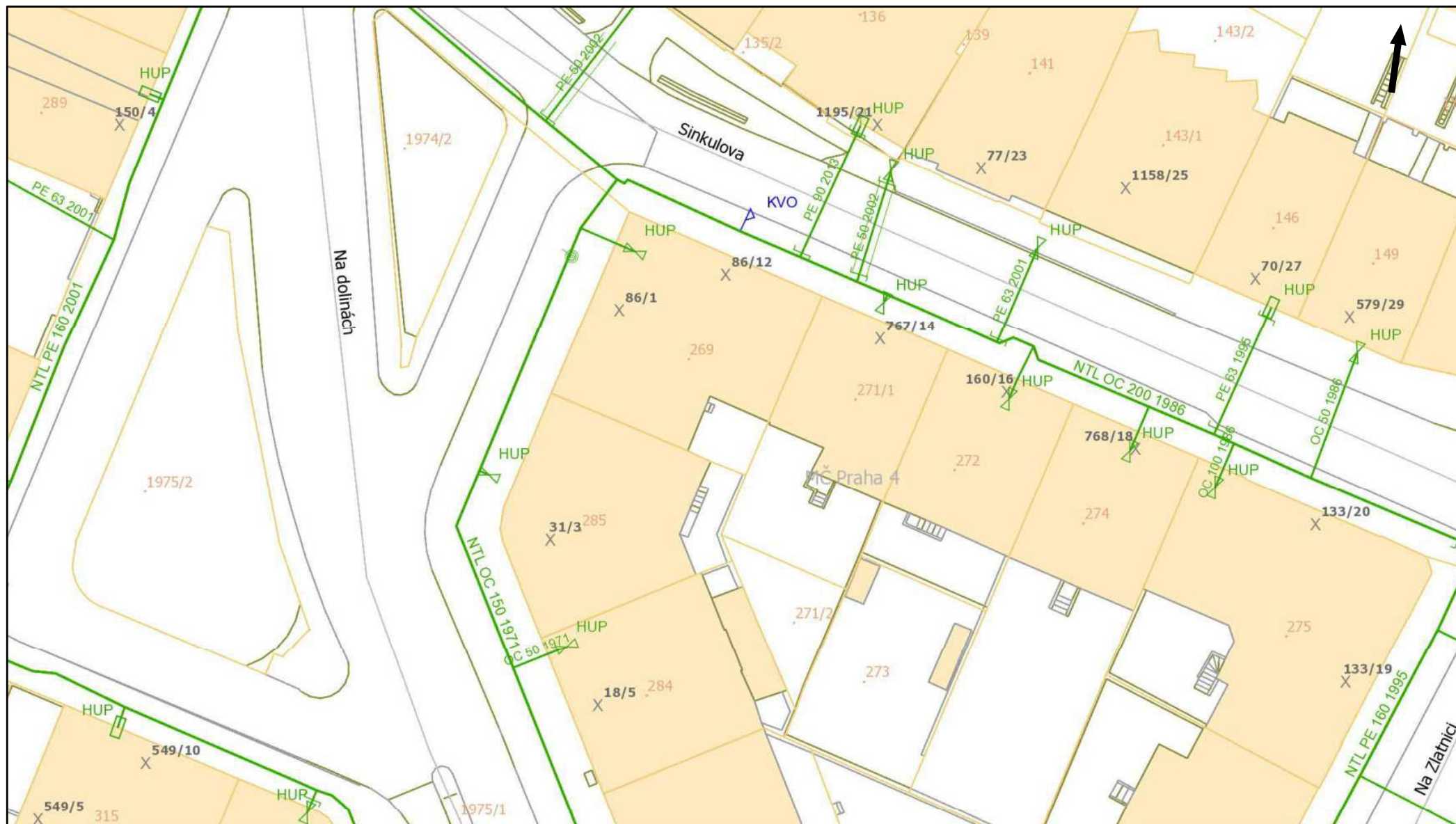
str. 4 / 15



Pražská plynárenská Distribuce a.s.,
člen koncernu Pražská plynárenská a.s.,
U plynárny 500, Praha 4, 145 08
www.ppdistribuce.cz



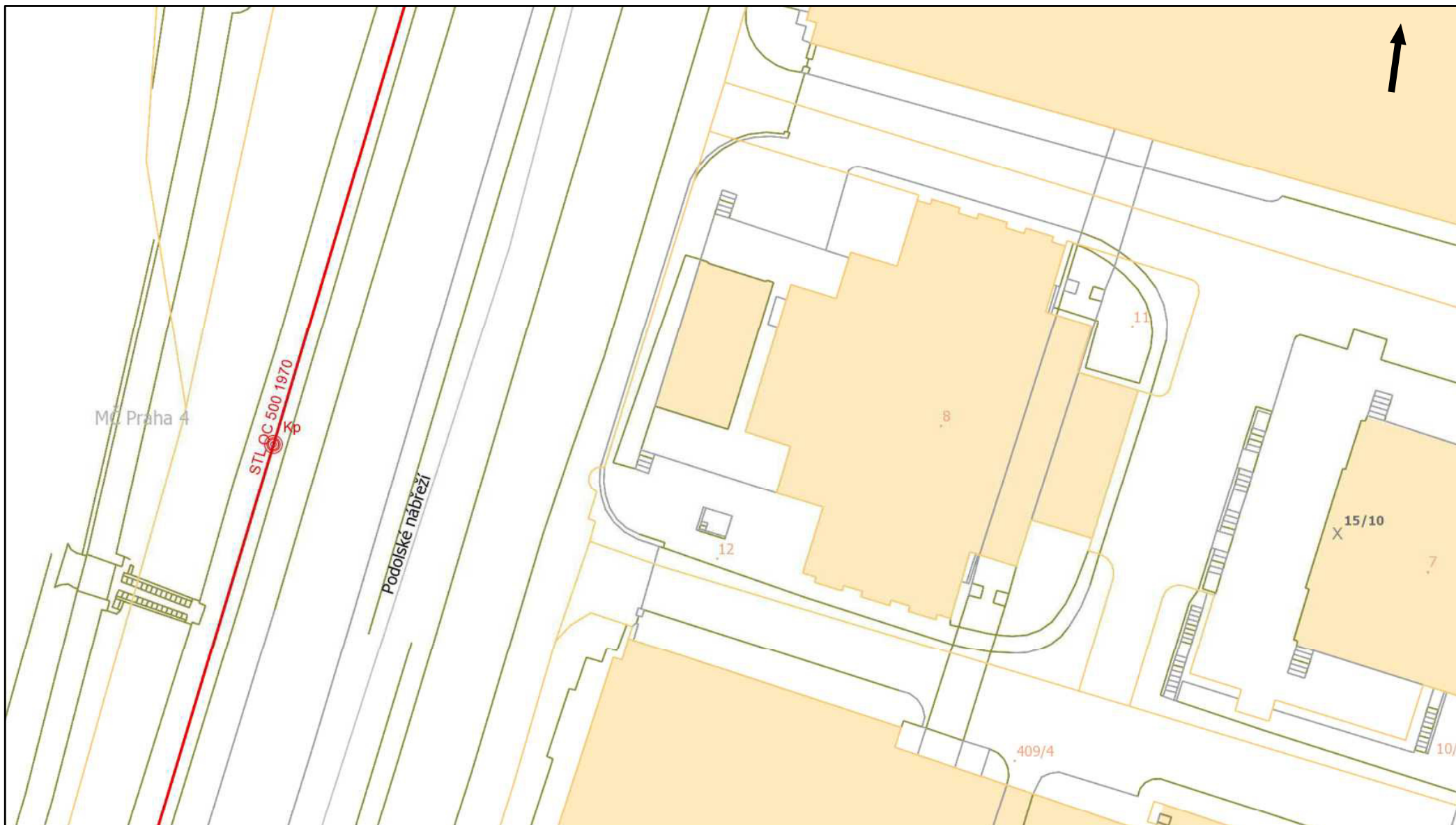
— NTL	— STL 1 bar	--- odstavené
— VTL	— STL 3 bar	--- přibližný pr.



Pražská plynárenská Distribuce a.s.,
člen koncernu Pražská plynárenská a.s.,
U plynárny 500, Praha 4, 145 08
www.ppdistribuce.cz

0 10 20 m

— NTL
— VTL
— STL 1 bar
— STL 3 bar
- - - - odstavené
- - - - přibližný pr.

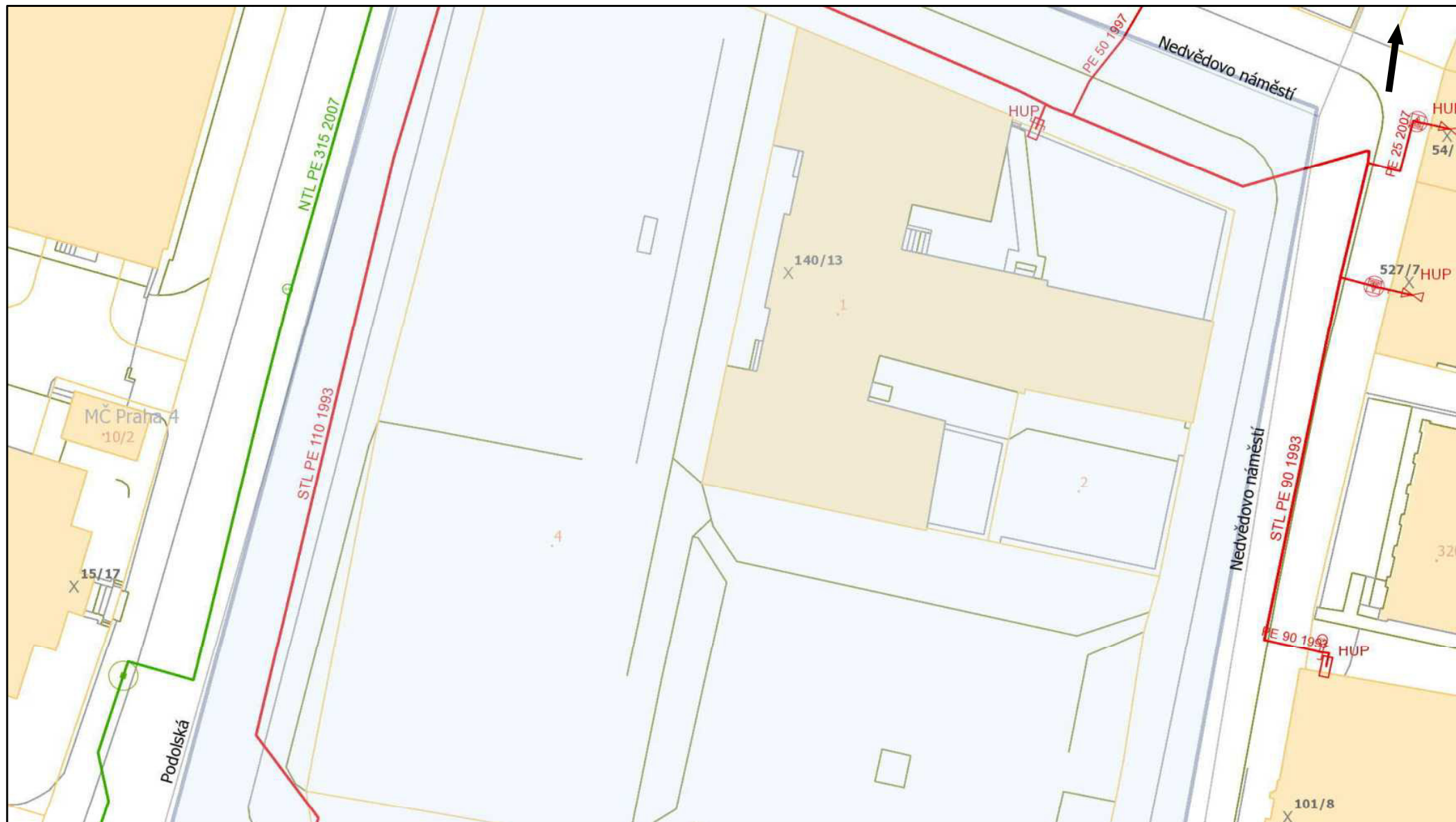


Pražská plynárenská Distribuce a.s.,
člen koncernu Pražská plynárenská a.s.,
U plynárny 500, Praha 4, 145 08
www.ppdistribuce.cz

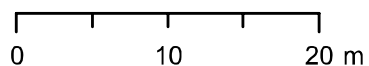
0 10 20 m

— NTL	— ST 1 bar	--- odstavené
— VTL	— ST 3 bar	--- přibližný pr.

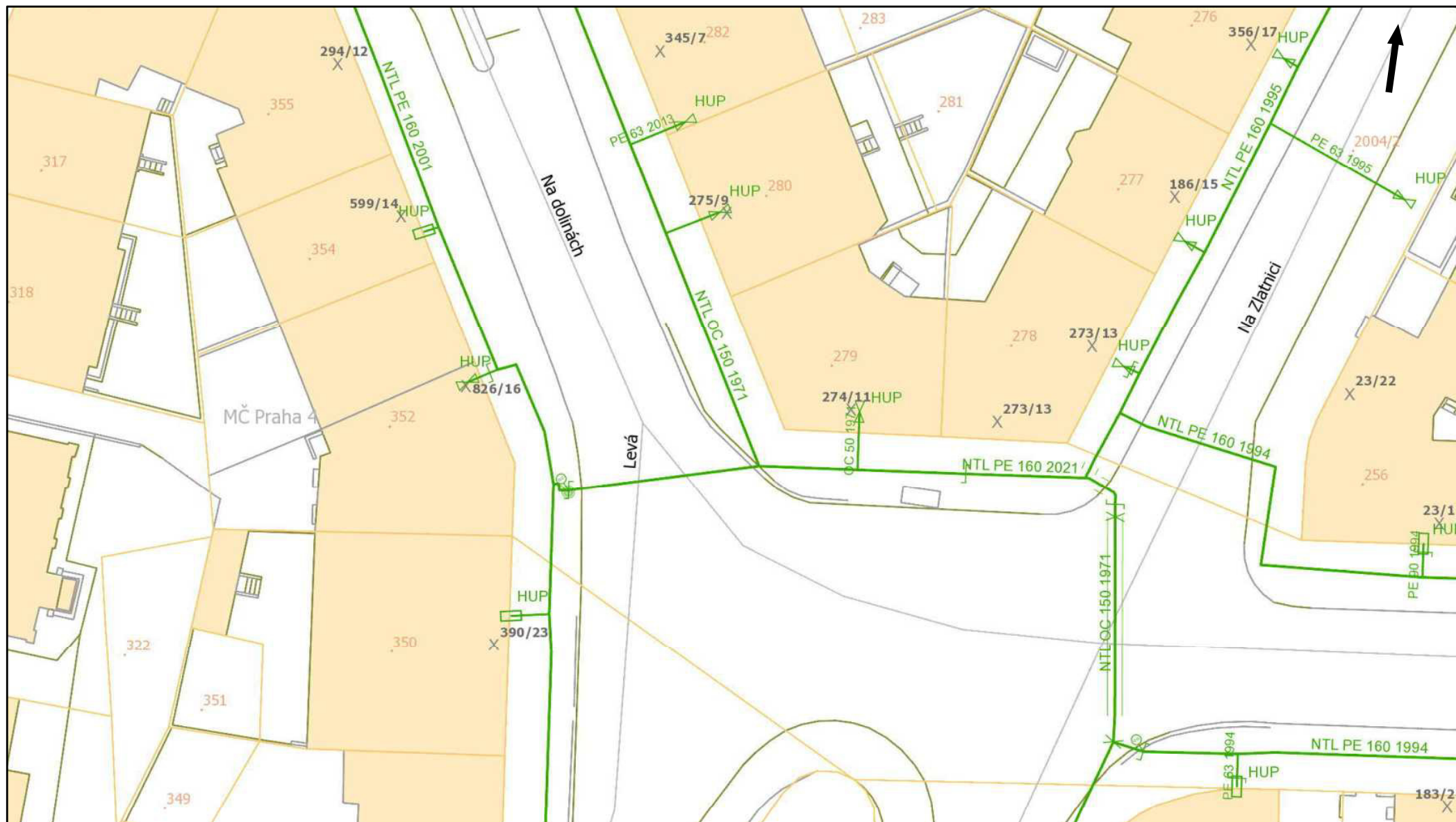
str. 7 / 15



Pražská plynárenská Distribuce a.s.,
člen koncernu Pražská plynárenská a.s.,
U plynárny 500, Praha 4, 145 08
www.ppdistribuce.cz



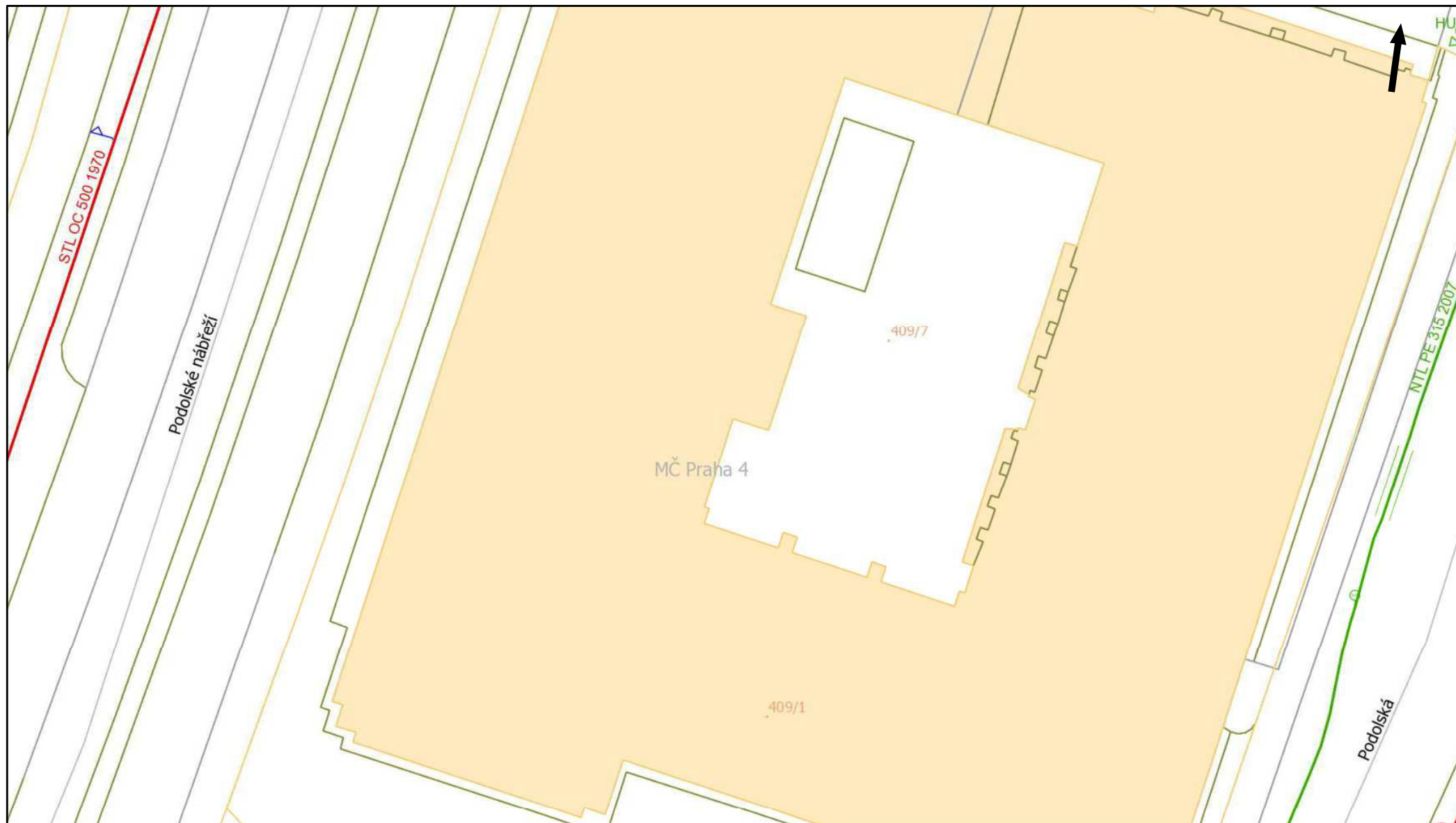
— NTL	— STL 1 bar	- - - - odstavené
— VT	— STL 3 bar	- - - - přibližný pr.



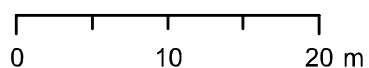
Pražská plynárenská Distribuce a.s.,
člen koncernu Pražská plynárenská a.s.,
U plynárny 500, Praha 4, 145 08
www.ppdistribuce.cz

0 10 20 m

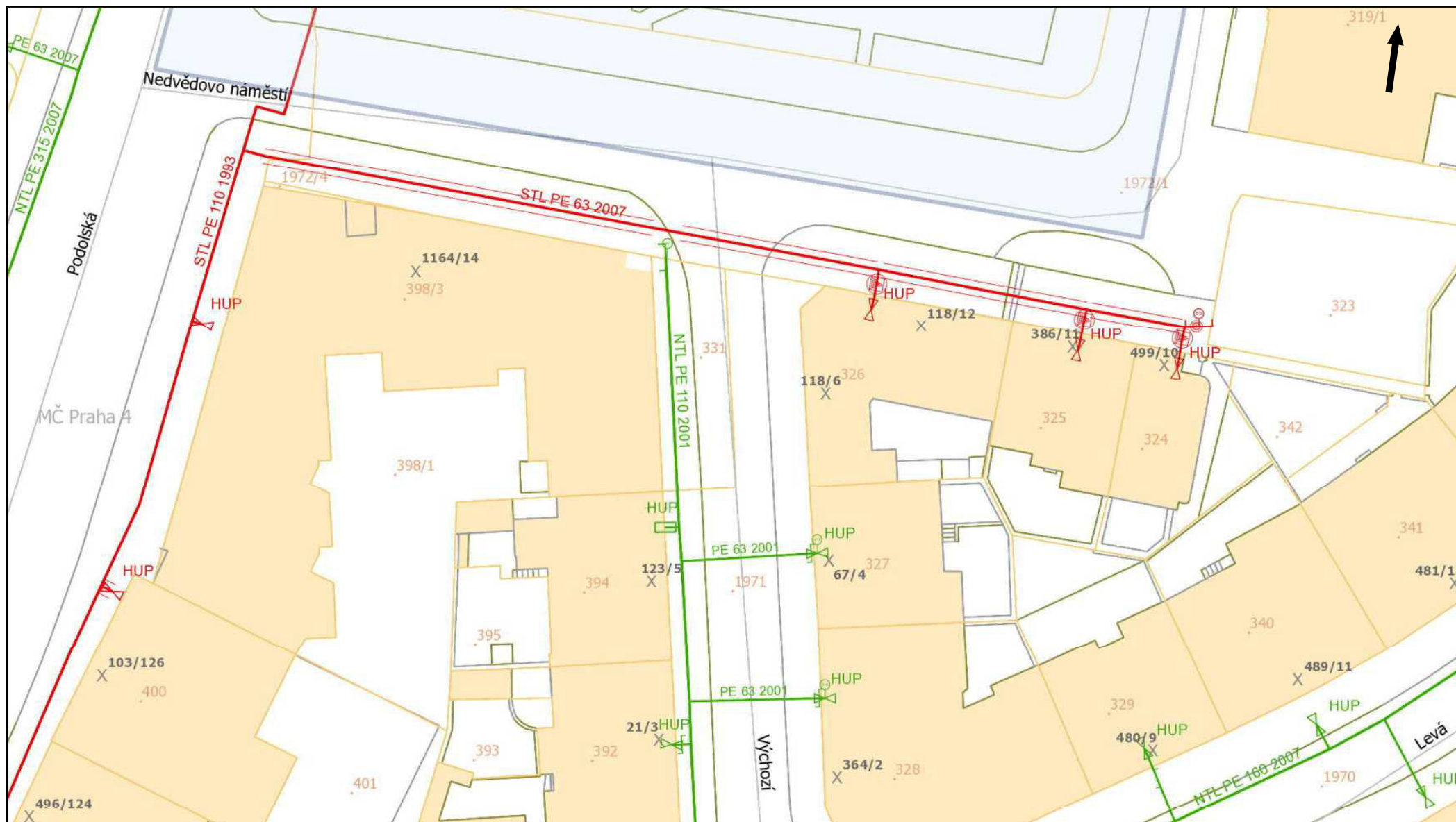
— NTL
— VTL
— STL 1 bar
— STL 3 bar
- - - - - odstavené
- - - - - přibližný pr.



Pražská plynárenská Distribuce a.s.,
člen koncernu Pražská plynárenská a.s.,
U plynárny 500, Praha 4, 145 08
www.ppdistribuce.cz



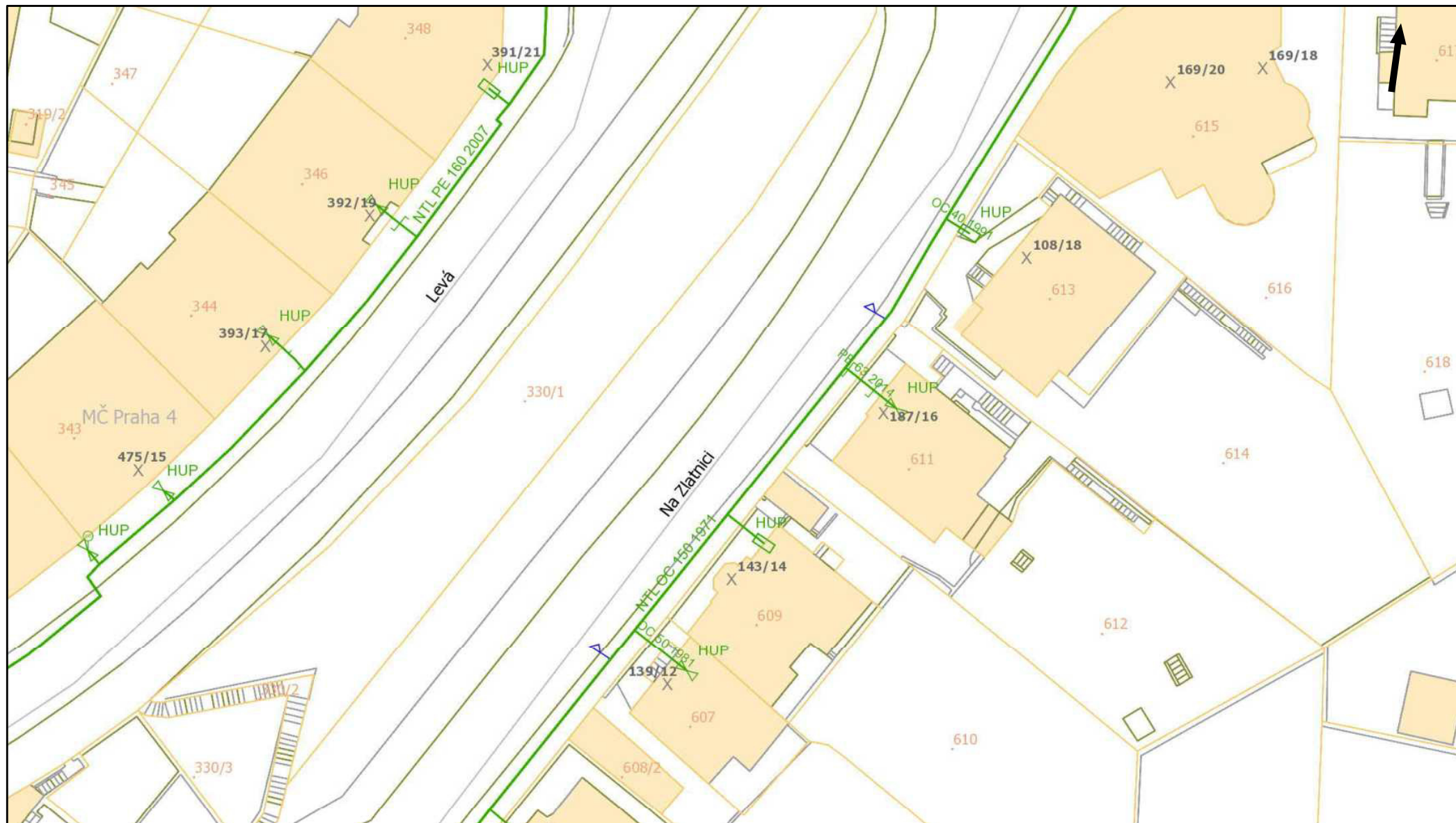
— NTL	— STL 1 bar	--- odstavené
— VTL	— STL 3 bar	--- přibližný pr.



Pražská plynárenská Distribuce a.s.,
člen koncernu Pražská plynárenská a.s.,
U plynárny 500, Praha 4, 145 08
www.ppdistribuce.cz

0 10 20 m

— NTL — STL 1 bar - - - - - odstavené
— VTL — STL 3 bar - - - - - přibližný pr.



Pražská plynárenská Distribuce a.s.,
člen koncernu Pražská plynárenská a.s.,
U plynárny 500, Praha 4, 145 08
www.ppdistribuce.cz

0 10 20 m

— NTL

— VTL

— STL 1 bar

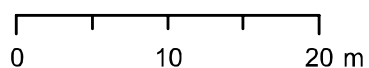
— STL 3 bar

--- odstavené

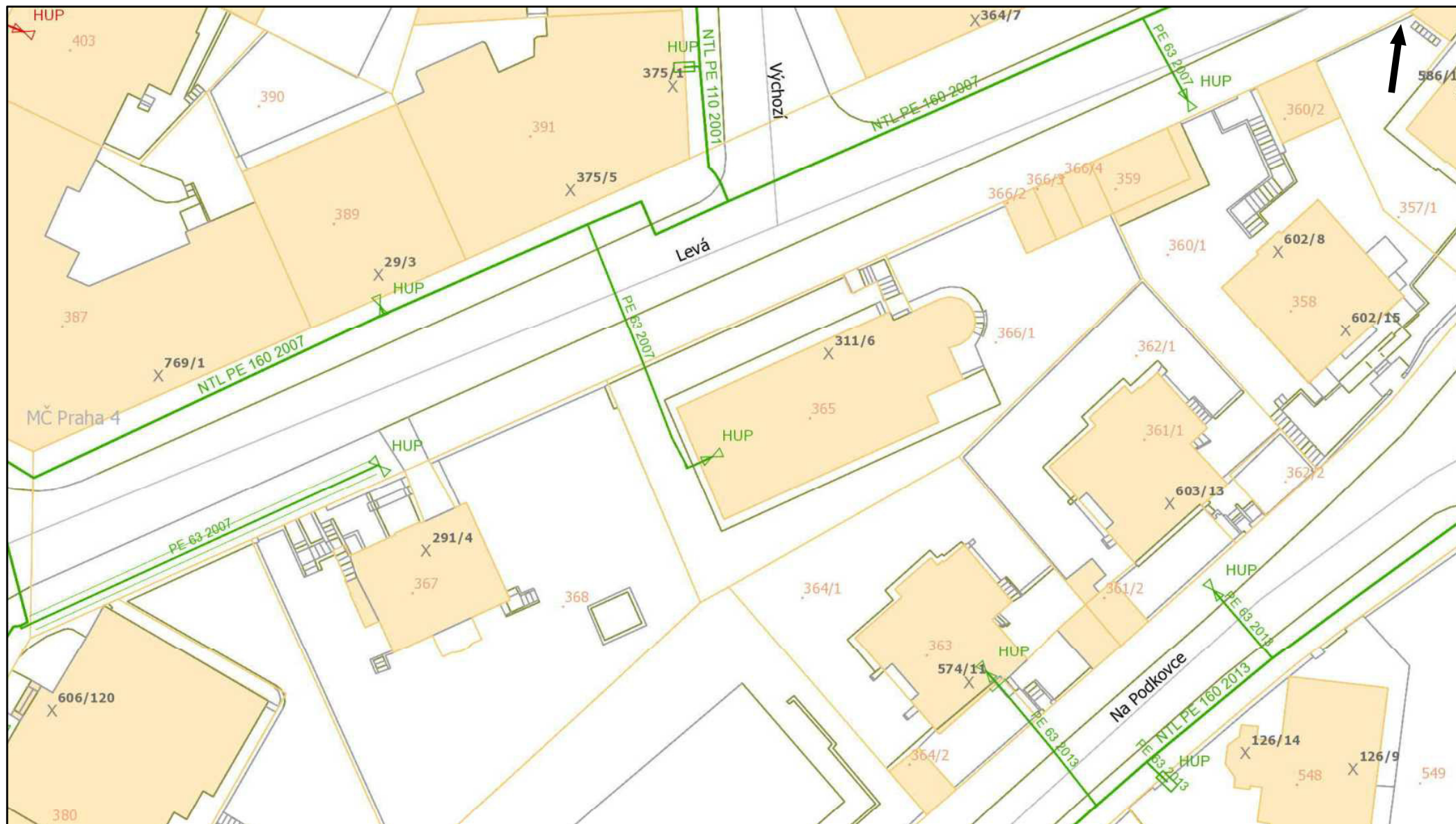
--- přibližný pr.



Pražská plynárenská Distribuce a.s.,
člen koncernu Pražská plynárenská a.s.,
U plynárny 500, Praha 4, 145 08
www.ppdistribuce.cz



— NTL	— STL 1 bar	--- odstavené
— VTL	— STL 3 bar	--- přibližný pr.

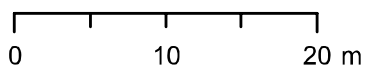


Pražská plynárenská Distribuce a.s.,
člen koncernu Pražská plynárenská a.s.,
U plynárny 500, Praha 4, 145 08
www.ppdistribuce.cz

0 10 20 m

— NTL
— VTL
— STL 1 bar
— STL 3 bar
- - - - odstavené
- - - - přibližný pr.

Poloha zobrazených plynárenských zařízení je pouze schematická, pro přesnou lokalizaci je nutno provést vytyčení v terénu.



Plynárenská zařízení

BARVY PLYN./PŘÍP.

 VTL 25 bar

 STL 3 bar

 STL 1 bar

 NTL 2,1 a 4 kPa

Úsek plynovodu/přípojky

 odstaveno

 standardní průběh

 přibližný zakres

BARVY PRVKŮ

 VTL 25 bar

 STL 1 a 3 bar


 NTL 2,1 a 4 kPa

 čístačka

 DR v zemi


 DR ve skříňce

 DR ve skříňce s HUP

 filtr

 Gibaultova spojka

 HUP ve skříňce


 HUP bez skříňky

 chránička/ochr. trubka

 izolační spoj

 kapák

 kompenzátor

 odfuk

 odvzdušnění DR

 odvzdušnění RS

 ochoz

 povrchový znak


 přechod

 orientační sloupek

 vývod sig. vodiče

 redukce

 regulátor

 regulační stanice

 regulátor blokový

 regulátor posilovací


 štěrková stěna

 tvarovka

 zátka

 zaslepení


 uzávěr/uzávěr provozní

 změna materiálu


 plynové lampy

 sloupek dálkového přenosu

 chránička PKO

 zemnicí pásek

 bleskojistka PKO


 referenční elektroda PKO


 RIS


 elektroměr PKO

 PO; spojovací objekt

 SKAO

 EPD


 kontrolní vývod, kont. měřicí stanice

 saturáž


 kabel PKO hlavní


 ostatní kabely PKO

Anodové uzemnění PKO

 AU-V (hloubkové) vertikální

 GAN (galvanická anoda)

 AU-H (hloubkové)


 AU-rozpt. (rozptýlená anoda)

 ostatní anodová uzemnění

Anodové uzemnění - linie

 AU-FeSi

 AU-TU; AU-komb. jiné; AU-speciální

 AU-TU-FeSi (kombinované)

 AU-flexibilní

 AU-hřebenové

 AU-H; AU-rozpt.; GAN; zemn. pásek



Číslo jednací ZADOST202116089
Vyřizuje PVS Ing. Radomír Tůma
tumar@pvs.cz
251 170 362
Divize rozvoje
Evropská 866/67, Praha 6, 160 00
Vyřizuje PVK Eva Lukešová
eva.lukesova@pvk.cz
221 501 171
útvár technicko-provozní činnosti
Dykova 3, Praha 10, 101 00
Datum 26.01.2022

**ANTRE s.r.o.,
Drahobejlova 1452/54
190 00 Praha**

Vyjádření k povolení nevodohospodářské stavby

Název projektu: Regenerace Nedvědova nám. - 1etapa Parková úprava v okolí školy

Typ řízení: Společné územní a stavební řízení
Žadatel: ANTRE s.r.o., , Drahobejlova 1452/54, 190 00 Praha
Stavebník: MČ Praha 4, Antala Staška 2059, Praha 4 14000

Stavebník předložil společností Pražská vodohospodářská společnost a.s. (dále jen PVS) a Pražské vodovody a kanalizace, a.s. (dále jen PVK) žádost o vyjádření k projektové dokumentaci.

Popis stavby:

Předmětem předložené PD jsou stavební a parkové úpravy v okolí školy, spočívající zejména v modelaci terénu, provedení nových zpevněných ploch, schodišť, ramp a dětského hřiště. Navržena je instalace nových prvků (lavičky, pítka, koše, stojany na kola, ...), kácení i výsadba nových dřevin a přemístění pomníku blíže k budově školy. V předprostoru školy budou osazena dvě nová pítka, napojení pitnou vodou bude provedeno ze stávající vodoměrné šachty pro stávající zachovávané pítka v parku, novým areálovým rozvodem, napojeným ze stávající přípojky vody. Pro vybudování nového přístupu do školy bude odtěžen svah nad stávajícím vodovodním řadem DN 1200 mm, před zahájením výkopových prací bude provedena kopaná sonda pro zjištění hloubky uložení tohoto potrubí.

Společnosti PVS a PVK souhlasí s předloženou projektovou dokumentací v případě, že budou splněny následující podmínky:

- 1. Požadujeme, aby před realizací stavby stavebník ověřil kopanou sondou hloubku uložení vodovodního řadu DN 1200. Kopaná sonda bude provedena na náklady stavebníka a trasování a geodetické zaměření bude provedeno vždy pracovníky PVK na základě řádné objednávky. Polohu a rozsah kopaných sond určí PVK.**
- 2. Upozorňujeme, že na vodovodní přípojce (PE z roku 1999) pro stávající pítka není v současné době osazen vodoměr. Pokud tedy vodovodní přípojka nebyla využívána, musí dojít k procesu "zprovoznění vodovodní přípojky" a k využití stávající přípojky předložena projektová dokumentace: <https://zadosti.vyjadrovaciportal.cz/Requests/reqMain.iface?site=pvk&reason=153>**
- 3. S navýšením odběru pitné vody ze stávajícího areálového rozvodu pitné vody (pod jednou vodoměrnou šachtou) odpovídající množství 2 EO souhlasíme (Qd 0,3 m3/den).**
- 4. Nakládání s dešťovou vodou bude řešeno jako plošný vsak v travnatých nebo polopropustných zpevněných plochách. U velkoformátové dlažby budou vytvořeny široké spáry, aby se voda nezadržovala a rychleji se vsakovala do terénu. Obecně budou všechny žulové dlažby zpevněných ploch odvodňovány liniovým odvodněním s odtokem do nově vytvořených drenážních systémů pro vsakování na vlastním pozemku stavebníka, případně i s přepadem drenáží do dešťové kanalizace školy.**



5. Tímto vyjádřením se PVS a PVK nevyjadřují k projektové dokumentaci týkající se výstavby vodovodů, kanalizací nebo vodovodních a kanalizačních přípojek. V případě přípojek uličních vpustí stanovují PVS a PVK pouze podmínky k napojení na kanalizaci a k projektové dokumentaci přípojky se již samostatně nevyjadřují. Pokud se v projektové dokumentaci navrhuje vodovody nebo kanalizace, resp. vodovodní a kanalizační přípojky, je stavebník povinen podat žádost o vyjádření k vodohospodářským stavbám, resp. žádost o umístění nemovitosti nebo žádost o povolení vodovodní a kanalizační přípojky (www.vyjadrovaciportal.cz).
6. Za projektovou dokumentaci odpovídá projektant. PVS a PVK upozorňují, že je nezbytné dodržet požadavky plynoucí z Městských standardů vodovodů a kanalizací na území hl. m. Prahy v platném znění (www.pvs.cz) a Technických požadavků společnosti Pražské vodovody a kanalizace, a.s. v platném znění (www.pvk.cz).
7. Veškeré změny ve schválené projektové dokumentaci, které se týkají materiálu, dimenze, umístění, uložení nebo způsobu provedení vodovodů a kanalizací nebo na ně mohou mít vliv, musí být opětovně předloženy k posouzení PVS a PVK. Výše uvedené se týká i změn bilančního návrhu projektu.
8. V případě realizace podvrtnů nebo protlaků PVS a PVK požadují před vybudováním vstupní a výstupní jámy kopanou sondou ověřit hloubku uložení stávajících vodovodů a kanalizací ve správě PVS a provozování PVK. Vstupní a výstupní jámy podvrtnů nebo protlaků musí být situovány mimo stávající vodovody a kanalizace a dále je nutné dodržet ČSN 73 6005.

Postup pro vyřízení Vašeho požadavku:

9. Před zahájením stavebních prací stavebník uzavře s PVK "Smlouvu o podmínkách vzájemných vztahů smluvních stran souvisejících s ochranou vodovodního a kanalizačního zařízení provozovaného PVK". Pro uzavření smlouvy a následné předání staveniště je stavebník povinen kontaktovat 10 pracovních dnů před zahájením prací PVK na emailu stavby.provoz2@pvk.cz. V emailu stavebník sdělí své kontaktní údaje (zejm. telefonní kontakt) a přiloží toto vyjádření. Následně stavebník od PVK obdrží email s kontaktem na příslušného zaměstnance PVK.
10. Zahájení stavebních prací musí stavebník oznámit alespoň 10 pracovních dnů předem písemně na adresu PVK, Ke Kablu 971, Praha 10.
11. Poloha nebo průběh trasy vodovodů nebo kanalizací s neověřenou polohou nebo průběhem jejich trasy, jichž se bude předpokládaná stavba dotýkat, musejí být prokazatelně ověřeny (např. metodou trasování, kopaných sond apod.) v koordinaci s Oddělením technické dokumentace PVK (<https://www.pvk.cz/sluzby-2/poskytovani-informaci-o-vodarenskych-a-kanalizacnich-zarizenich/>).
Před vlastním zahájením stavebních prací je Stavebník povinen požádat o aktuální zakres vodovodů nebo kanalizací na příslušných pozemcích na adrese: www.vyjadrovaciportal.cz.

Obecné podmínky společností PVS a PVK:

12. Navrhované objekty (vč. zařízení staveniště a skládky materiálu) a výsadba stromů musí být situovány mimo ochranné pásmo vodovodu a kanalizace pro veřejnou potřebu, včetně jejich přeložek. Ochranná pásma dle § 23 odst. 3 zákona č. 274/2001 Sb., o vodovodech a kanalizacích pro veřejnou potřebu a o změně některých zákonů (zákon o vodovodech a kanalizacích), v platném znění jsou vymezena vodorovnou vzdáleností od vnějšího líce stěny potrubí nebo kanalizační stoky na každou stranu:
 - a) u vodovodních řadů a kanalizačních stok do průměru 500 mm včetně, 1,5 m,
 - b) u vodovodních řadů a kanalizačních stok nad průměr 500 mm, 2,5 m,
 - c) u vodovodních řadů nebo kanalizačních stok o průměru nad 200 mm, jejichž dno je uloženo v hloubce větší než 2,5 m pod upraveným povrchem, se vzdáleností podle písmen a) nebo b) od vnějšího líce zvyšují o 1,0 m.Dále PVS a PVK požadují u vodovodních řadů a kanalizačních stok nad průměr 200 mm s neověřenou polohou rozšířit ochranné pásmo o 1 m.
13. Pokud se v prostoru staveniště nacházejí stávající vodovody a kanalizace, musí být po celou dobu výstavby umožněn přístup PVK k těmto zařízením a jejich ovládacím armaturám a poklopům za účelem provádění manipulace, údržby a oprav. V případě havárie nebo údržby těchto zařízení musí být tato zařízení přístupná nebo neprodleně zpřístupněna, a to na náklady stavebníka.



14. Pokud se provádění stavebních prací dotkne povrchových znaků vodovodu nebo kanalizace, PVS a PVK požadují jako podmínku realizace akce jejich rektifikaci na náklady stavebníka:
 - a) kanalizační šachtové poklopy realizovat z tvárné litiny (pražský znak a rám DN 600) s kloubem, s ventilačními otvory, s pojistkou proti samovolnému uzavření a možností osazení zámku PVK, dále musí splňovat podmínky ČSN EN 124 - třídy D 400 (výměna kónusů, osazení betonových rektifikačních prstenců apod.),
 - b) ovládací armatury vodovodního potrubí, hydrantů a souvisejících přípojek upravit do nové nivelety terénu,
 - c) v komunikacích s asfaltovým povrchem musí být použity samonivelační poklopy.
15. V ochranném pásmu vodovodů nebo kanalizací a v blízkosti stávajících částí vodovodních nebo kanalizačních přípojek, uložených v pozemcích, které tvoří veřejné prostranství, PVS a PVK požadují provádět výkopové práce ručně. V případě poškození stavebník odpovídá vlastníkově za způsobené škody.
16. K zajištění ochrany vodovodů a kanalizací PVK a PVS požadují dodržet ČSN 73 6133 Návrh a provádění zemního tělesa pozemních komunikací, 73 6005 Prostorové uspořádání sítí technického vybavení. ČSN 73 6005 musí být respektována i při souběhu či křížení s povrchovými znaky vodovodu a kanalizace (hydranty, uzávěry, vstupní šachty, atd.). Vzdálenosti dané touto normou jsou měřeny od vnějšího líce potrubí a je nezbytné je dodržet.
17. Vodovody a kanalizace musí být v případě jejich odkrytí zabezpečeny proti poklesu a jejich vybočení.
18. V průběhu výstavby, kdy dojde ke snížení nadloží, nesmí být pojížděno nad vodovody a kanalizacemi těžkou nákladní technikou.
19. Nad vodovody a kanalizacemi ve správě PVS a provozování PVK nesmí být skladován stavební a výkopový materiál a dále musí být stavební a výkopový materiál zajištěn proti napadání nebo splavení do kanalizace. Případné náklady na vyčištění kanalizace zanesené v důsledku stavební činnosti budou uplatněny u stavebníka.
20. Stavebník bude odpovídat za veškeré škody, které vzniknou případně dalším subjektům (fyzickým či právnickým osobám) v důsledku poškození vodovodu nebo kanalizace.
21. Pokud v průběhu realizace stavby bude existovat potřeba dodávky pitné vody a vypouštění odpadních vod do kanalizace, pak stavebník na tyto služby musí s PVK uzavřít předem Smlouvu o dodávce vody a odvádění odpadních vod.
 - a) Tato smlouva bude uzavřena na základě předchozího projednání dokumentace dočasných nebo trvalých přípojek nebo jiného způsobu dodávky vody a odvádění odpadních vod, včetně stanovení obchodních a technických podmínek; v případě, že smlouva již existuje, je třeba uzavřít dodatek k platné smlouvě tehdy, pokud dojde ke změně množství dodávané vody nebo ke změně množství či kvality vypouštěných vod do kanalizace, oproti platné smlouvě;
 - b) V případě vypouštění odpadních vod obsahujících zvláště nebezpečné látky uvedené v příloze č. 1 zákona č. 254/2001 Sb., o vodách a o změně některých zákonů (vodní zákon), v platném znění nebo odpadních vod překračujících limity znečištění uvedené v kanalizačním řádu příslušného povodí čistírny odpadních vod musí stavebník (odběratel) projednat možnost jejich vypouštění (žádost o vyjádření k předčisticímu zařízení nebo stavební jámě - <https://zadosti.vyjadrovaciportal.cz/Requests/reqMain.iface?site=pvk&reason=160>) a před uzavřením smlouvy o odvádění odpadních vod předložit PVK povolení příslušného vodoprávního úřadu, obsahující podmínky pro vypouštění těchto odpadních vod;
 - c) Vypouštění odpadních vod ze staveniště se vztahuje i na vypouštění vod ze stavebních jam, ražených štol a také na vody srážkové. Veškerá napojení do kanalizace musí být vybavena předčisticím zařízením – objektem s usazovacím prostorem na zachycení splavenin a plavenin.



S pozdravem
Pražské vodovody a kanalizace, a.s.

Pražská vodohospodářská společnost a.s.



Marek Červenka



Ing. Julie Nováková



Toto vyjádření je platné dva roky od data jeho vystavení a za podmínky, že je žadatelem/stavebníkem podepsáno níže uvedené čestné prohlášení. Toto vyjádření zavazuje i právní nástupce stavebníka za předpokladu převzetí veškerých závazků původního žadatele a jeho povinnosti vyžádat souhlas od PVS, e-mail: majetek@pvs.cz.

Čestné prohlášení žadatele/stavebníka *)

Prohlašuji, že stavebnímu úřadu předkládám projektovou dokumentaci ve znění, které bylo předloženo společností Pražská vodohospodářská společnost a.s. a Pražské vodovody a kanalizace, a.s. k vyjádření. Současně prohlašuji, že akceptuji veškeré podmínky uvedené ve vyjádření společností Pražská vodohospodářská společnost a.s. a Pražské vodovody a kanalizace, a.s.

V

Dne

Jméno a podpis:

*) nehodící se škrtněte

Antre s.r.o.
Ing. Jan Šíp
Štěpanická 274
190 12 Praha 9

VÁŠ DOPIS ZNAČKY/ZE DNE
Neuvedena /11.1.2022

NAŠE ZNAČKA
S 21130/300097151

VYŘIZUJE/LINKA
Doležal/Pa/26705 2894

PRAHA dne
17.1.2022

Souhlasné vyjádření k dokumentaci pro sloučené územní a stavební řízení

Akce: **Regenerace Nedvědova náměstí I. etapa, parková úprava v okolí školy, k.ú. Podolí, Praha 4**

Projektant: **Antre, s.r.o., Štěpanická 274, Praha 9**

Investor: **MČ Praha 4, Antala Staška 2059/80b, Praha 4**

Toto vyjádření se vztahuje pouze ke stávajícím sítím, neřeší energetickou bilanci, nezahrnuje projednání rezervovaného příkonu ani připojení objektu.

Upozornění: Součástí NN a VN trasy mohou být také kombinované silové kabely (KSK), jejichž nedílnou součástí jsou optické kabely. Výše náhrady škody za opravu KSK se z tohoto důvodu může pohybovat v řádu statisíců korun.

Při realizaci stavby dle předložené projektové dokumentace je nutno v plném rozsahu dodržet a respektovat platné normy a předpisy, zejména ČSN 33 2000-5-52 Výběr soustav a stavba vedení, ČSN 73 6005 Prostorové uspořádání sítí technického vybavení a PNE 34 1050 (3. vydání) Kladení kabelů NN, VN a 110 kV v distribučních sítích energetiky.

Při práci v ochranném pásmu podzemního kabelového vedení, které činí 1 metr po obou stranách krajního kabelu kabelové trasy, je nutné splnění níže uvedených podmínek:

- a) respektování ochranných pásem dle § 46 zákona č. 458/2000 Sb. V těchto pásmech nelze bez souhlasu vlastníka těchto zařízení provádět zemní práce, zřizovat stavby či umisťovat konstrukce a jiná podobná zařízení a provádět činnosti, které by jinak znemožňovaly nebo podstatně znesnadňovaly přístup k vedení, nebo které by mohly ohrozit bezpečnost a spolehlivost provozu. V těchto pásmech je rovněž zakázáno vysazovat trvalé porosty a přejíždět podzemní vedení mechanismy o celkové hmotnosti nad 6 tun.
- b) **výkopové práce v ochranném pásmu silových a sdělovacích kabelů musí být prováděny ručně s maximální opatrností za dodržení uvedených výkopových podmínek.**
- c) respektování vzdálenosti krajního silového kabelu od stavebního objektu (regulační čáry), která je dána ČSN 73 6005 a má být alespoň 0,6 m. Tento prostor plus prostor potřebný pro uložení silových a sdělovacích kabelů energetiky je nazýván energetickým pásmem. Toto pásmo je vyhrazeno silovým energetickým kabelům a kabelům dispečerského řízení energetiky a nelze jej využít pro žádné jiné technologické nebo obslužné zařízení. Tyto energetické kabely musí zůstat uloženy nezabetonované a v předepsaném krytí.
- d) při souběžích je nutno umístit ostatní sítě mimo ochranné pásmo elektrizační soustavy, dle § 46 energetického zákona č. 458/2000 Sb., nejméně 1 m od krajního NN nebo VN kabelu. Pokud to není z prostorových důvodů možné (například úzký chodník), je nutno dodržet minimálně nejmenší dovolené vzdálenosti dle normy ČSN 73 6005 tak, aby bylo možné v budoucnu položit další elektrické (silové) kabely.

- e) na nově vzniklém přejezdu (parkovacím stání) požadujeme ochránění kabelového vedení uložením do půlených kabelových trub AROT příslušných průměrů (pro kabely do 1 kV ø160 mm, pro kabely 22 kV ø110 mm pro každou žílu) nebo do kabelových betonových žlabů (výrobce Sloupárna Majdaléna) pro mechanickou ochranu kabelů. Přejezd bude zakreslen do plánu s vyznačením ochráněného kabelového vedení včetně kót. Plánek se zákresem a kopií tohoto vyjádření předáte na podatelnu nebo zašlete na e-mail: inspektori@predistribuce.cz.
- f) bez předchozího souhlasu je zakázáno snižovat nebo zvyšovat vrstvu zeminy nad kabelem. Při změně nivelety terénu (např. snížení) v prostoru našich sítí je nutné dodržení hodnot minimálního krytí dle platných technických norem. Stávající krytí před započítáním prací lze zjistit ručně kopanými sondami. Nebude-li možno dodržet hodnoty minimálního krytí, je nutno provést zahloubení nebo eventuálně přeložku našich sítí. Veškeré práce na podzemních kabelových vedení PREdistribuce, a. s., může provádět výhradně firma vybraná z databáze zhotovitelů PREdistribuce, a. s.
- g) před vlastní realizací stavby v ochranném pásmu elektrizační soustavy PREdistribuce, a. s., je nezbytné získat Souhlas se zahájením výkopových prací. Ten lze získat pouze osobně na pracovišti Výdej mapových podkladů, a to nejpozději 7 dní před plánovaným zahájením stavby.
Návštěvní hodiny: Po a St 8:00-15:00, Út 8:00-12:00, Čt - po tel. objednání (26705 2169/2353). K udělení souhlasu je nezbytné předložit stanovisko PREdistribuce, a. s., v rámci vydaného vyjádření s koordinační situací a je podmíněno platným souhlasem stavebního úřadu (např. stavebním povolením).
Podrobnější informace jsou dostupné na www.predistribuce.cz
- h) před záhozem kabelové trasy musí být provozovatel kabelu vyzván ke kontrole uložení na e-mail: inspektori@predistribuce.cz nebo na tel.: 26705 2894. Pokud tato organizace provádějící zemní práce neprovede, vyhrazuje si provozovatel distribuční soustavy právo nechat inkriminované místo znovu odkrýt. Při záhozu musí být zemina pod kabely řádně zhutněna, kabely zapískovány a provedeno krytí proti mechanickému poškození.

Každé poškození zařízení distribuční soustavy musí být okamžitě nahlášeno na bezplatnou linku PREdistribuce, a. s.: 800 823 823, která je k dispozici 24 hodin denně, 7 dní v týdnu.

Za správnost zákresu v předložené dokumentaci odpovídá projektant. Při realizaci nepoužívejte mapové podklady starší jeden měsíc. Případné škody na zařízení PREdistribuce, a. s., budou řešeny dle platné legislativy.

Vytyčení distribuční sítě v terénu se neprovádí, pokud jsou trasy kabelů geodeticky zaměřeny nebo dostatečně okótovány. V ostatních případech je vytyčení nezbytné. Objednávky vytyčení zasílejte na pracevsiti@pre.cz, vytyčení je možné realizovat 7 dní od obdržení požadavku.

V případě, že je trasa geodeticky zaměřena, obdržíte v útvaru Kmenová data sítě spolu se Souhlasem se zahájením výkopových prací soubor souřadnic, pomocí kterých Váš geodet určí přesnou polohu našeho zařízení. Bude-li investor na vytyčení geodeticky zaměřených tras přesto trvat, hradí veškeré náklady s tímto spojené.

Toto vyjádření nenahrazuje Souhlas se zahájením výkopových prací.

Platnost vyjádření 1 rok.

S pozdravem



Ivo Vít
vedoucí skupiny
Dohled správy sítě

Příloha
Bez příloh
Kopie
S 21 130

PREdistribuce, a. s.

Svornosti 3199/19a, 150 00 Praha 5, korespondenční adresa: Na Hroudě 1492/4, 100 05 Praha 10

Zapsaná v obchodním rejstříku vedeném Městským soudem v Praze, oddíl B, vložka číslo 10158

Bankovní spojení: ČSOB Praha, č. účtu: 17494043/0300, IČ: 27376516, DIČ: CZ27376516

telefon: 267 051 111, fax: 267 310 817, e-mail: pre@pre.cz, distribuce@predistribuce.cz, www.predistribuce.cz

ŽADATEL

ANTRE s.r.o.

Nedvědovo náměstí 140

Praha

ČÍSLO ŽÁDOSTI

0121006132

VYŘIZUJE

oddělení Kmenová data sítě

VYŘÍZENO DNE

20.12.2021

Informace o existenci elektroenergetického zařízení distribuční soustavy společnosti PREdistribuce, a. s., vyžádané pro akci:

Regenerace Nedvědova náměstí I. etapa: parková úprava v okolí školy

Vážený zákazníku,

reagujeme na Vaši žádost číslo 0121006132 ze dne 20.12.2021 ve věci poskytnutí informace o existenci sítí v majetku společnosti PREdistribuce, a. s.

Sdělujeme Vám, že na Vámi vymezeném zájmovém území dochází ke střetu s evidovaným zařízením distribuční soustavy nebo jeho ochranným pásmem.

Informace je platná 30 dní od 20.12.2021 a může být použita jako podklad pro zpracování projektové dokumentace. Přílohou je situační výkres zájmového území s vyznačeným průběhem tras kabelového vedení ve formátu PDF, případně kompletní sada dat mapy sítě ve formátu DGN (volitelná možnost v rámci žádosti). Zákres prvků v mapě sítě má pouze informativní charakter s tím, že v trase vedení může být uloženo více kabelů. Upozorňujeme, že na vymezeném území se mohou nacházet energetická zařízení, která nejsou v majetku PREdistribuce, a. s. Pro informace o takových zařízeních kontaktujte jejich vlastníky.

Toto sdělení má informativní charakter a nenahrazuje vyjádření PREdistribuce, a. s., k projektové dokumentaci. Pokud bude plánovaná akce zasahovat do ochranného pásma, je třeba ji dále konzultovat se zaměstnanci PREdistribuce, a. s., kteří k ní vydají příslušná vyjádření.

Zařízení distribuční soustavy je chráněno ochranným pásmem dle § 46 zákona č. 458/2000 Sb., v platném znění. V těchto pásmech nelze bez souhlasu PREdistribuce, a. s., provádět zemní práce, zřizovat stavby, či umisťovat konstrukce a provádět činnosti, které by jinak znemožňovaly nebo podstatně znesnadňovaly přístup k zařízení distribuční soustavy, nebo které by mohly ohrozit bezpečnost a spolehlivost jejího provozu.

1. V případě, že plánujete stavbu, která vyžaduje zásah do distribuční sítě (nové připojení, navýšení příkonu, přeložku vedení), je třeba akci konzultovat se zaměstnanci z oddělení **Rozvoj a obnova sítí**,
2. v případě, že nebude vyžadován zásah do distribuční sítě, je třeba akci konzultovat se zaměstnanci z oddělení **Dohled správy sítě**.

Před vlastní realizací stavby je nezbytné získat souhlas se zahájením výkopových prací, který lze obdržet pouze osobně v oddělení **Kmenová data sítě**. Další informace k postupu činností při realizaci stavby v ochranném pásmu energetického zařízení jsou uvedeny v příloze „Všeobecné podmínky“ nebo na webu: www.predistribuce.cz.

S pozdravem

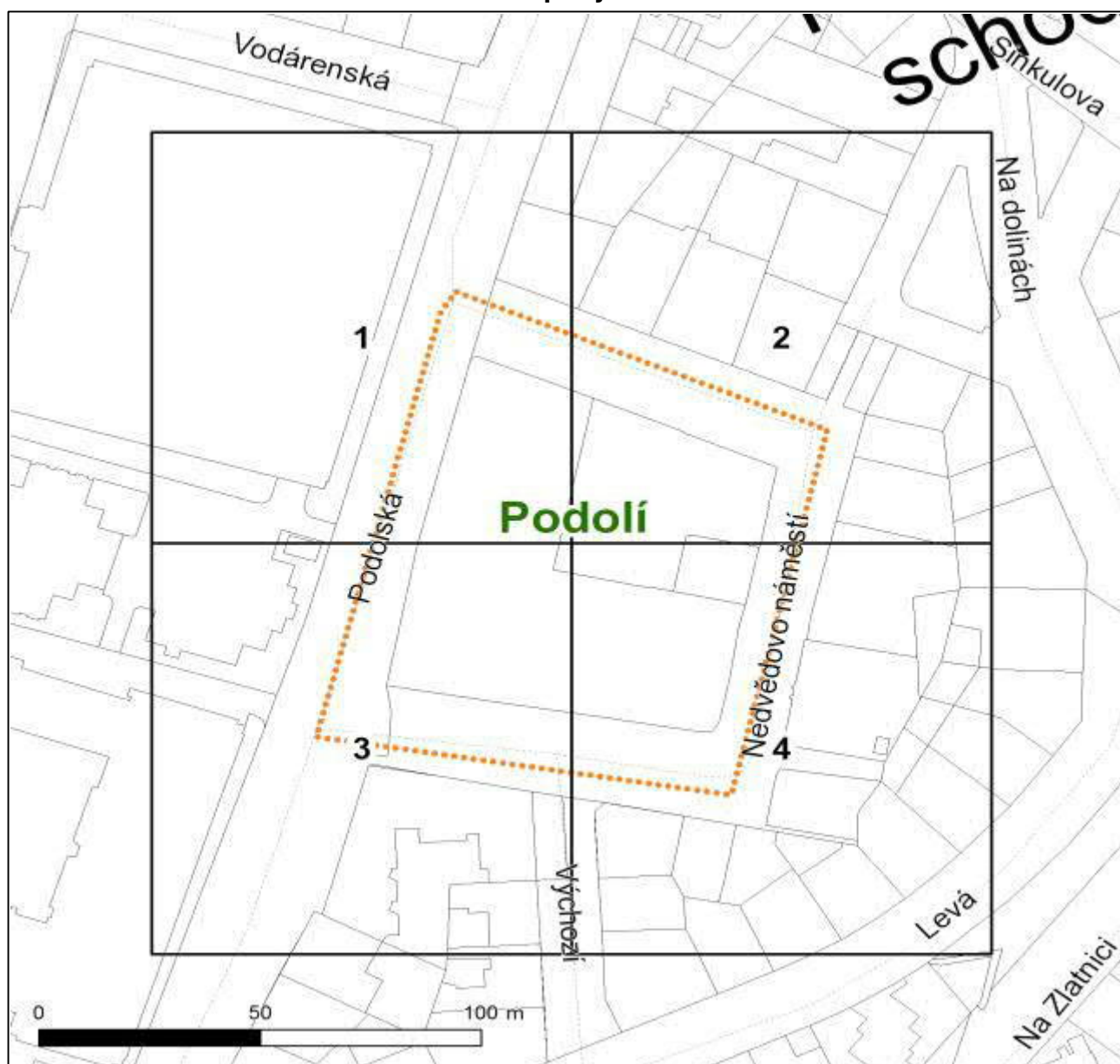
Mgr. Dalibor Mana
vedoucí oddělení Kmenová data sítě

Přílohy: 1. Situační výkres zájmového území (PDF)

2. Digitální data (DGN)

3. Všeobecné podmínky (PDF)

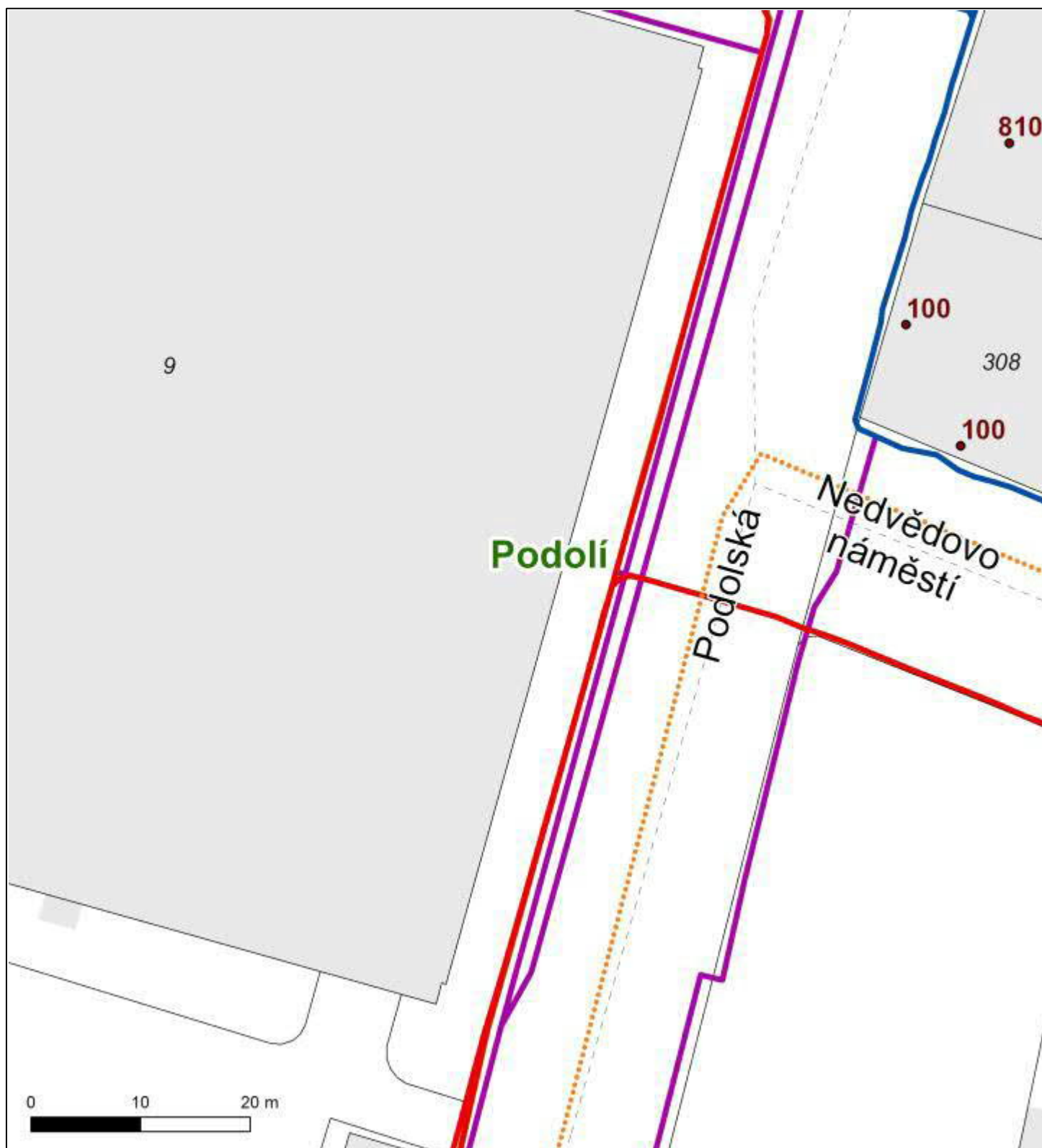
Klad mapových listů



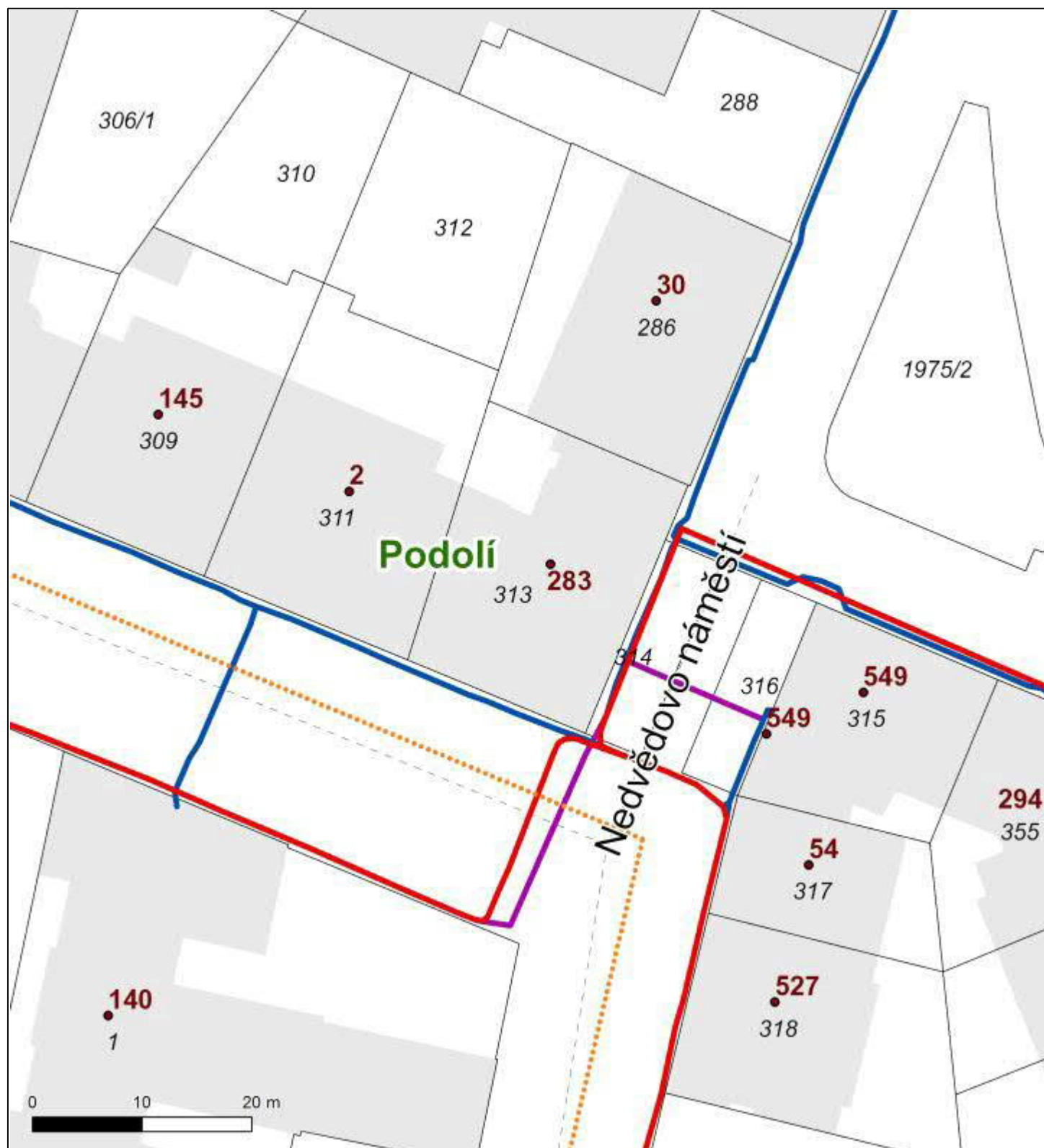
Legenda

Trasa podzemního vedení NN (1 kV)	Trasa cizího podzemního vedení	Šachta, komín, jáma
Trasa nadzemního vedení NN (1 kV)	Trasa cizího nadzemního vedení	Kolektor, tunel, lávka
Trasa podzemního vedení VN (22 kV)	Vyřazená trasa podzemního vedení	Hranice katastru
Trasa nadzemního vedení VN (22 kV)	Vyřazená trasa nadzemního vedení	Parcela
Trasa podzemního vedení VVN (110 kV)	Trafostanice v provozu	Zájmové území
Trasa nadzemního vedení VVN (110 kV)	Trafostanice v rekonstrukci	Adresní místo
Trasa sítě SDK	Trafostanice vyřazená	Osa ulice
Trasa sítě OPTO	Trafostanice ve výstavbě	Budova

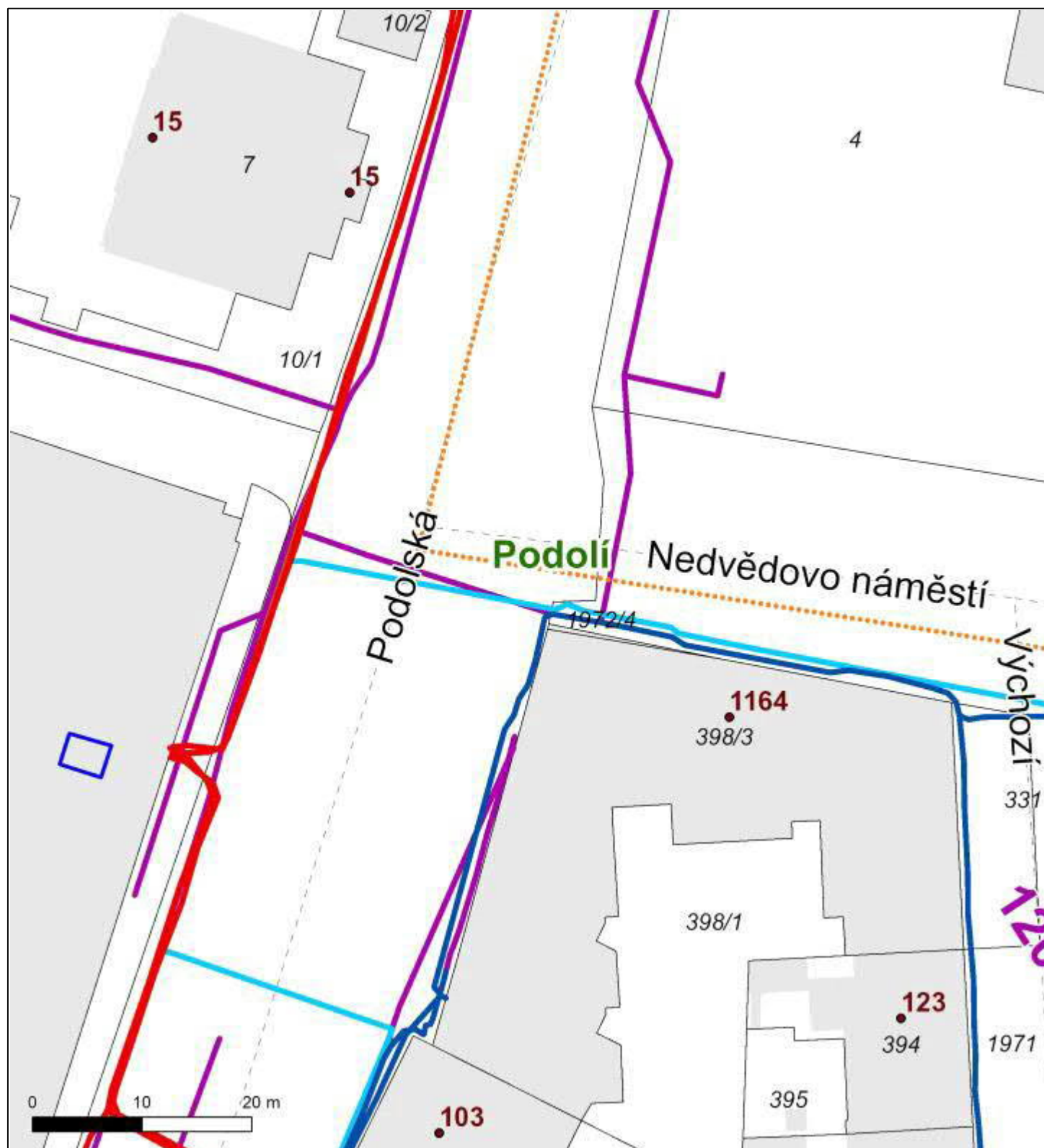
Situační výkres - list 1



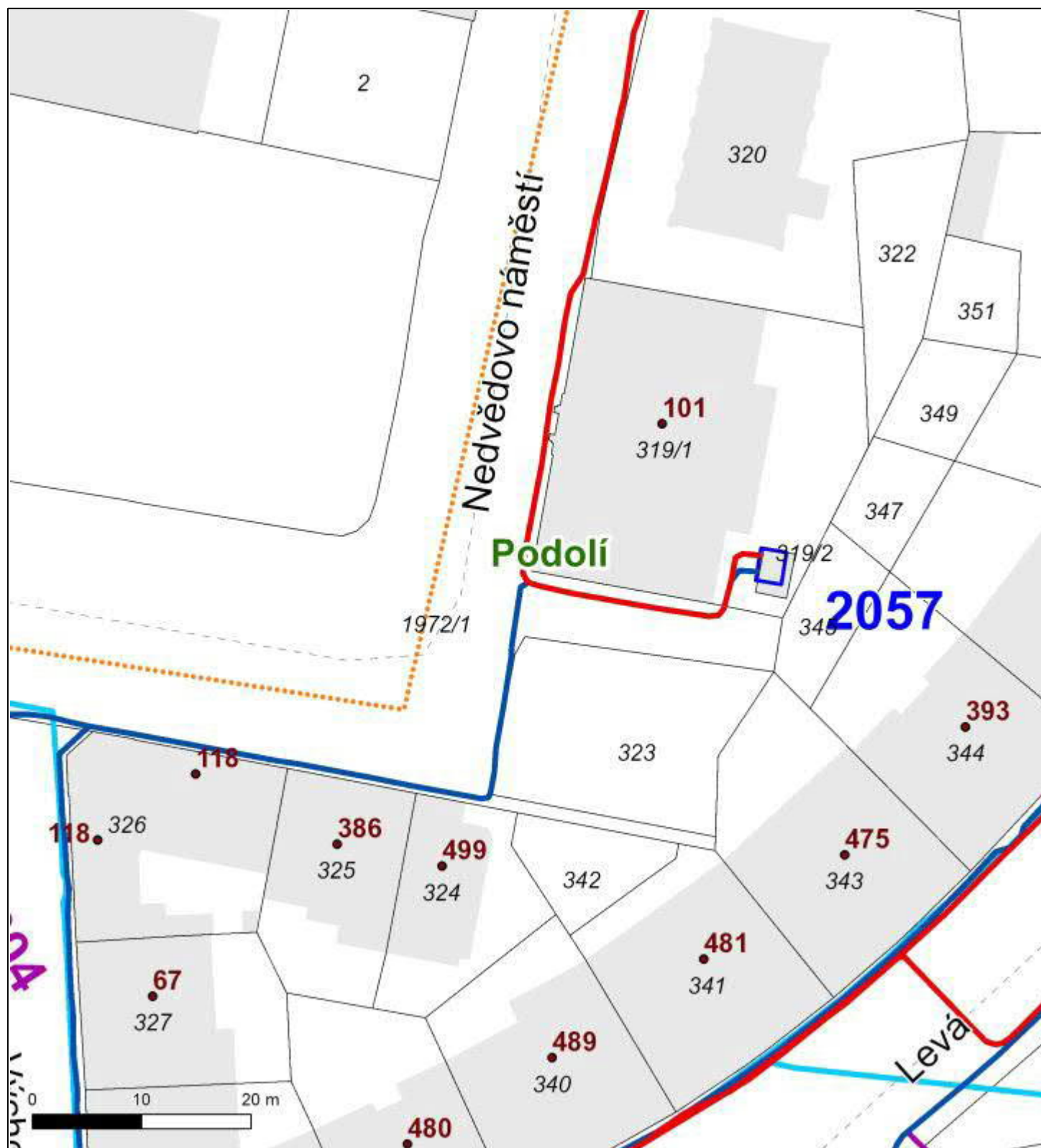
Situační výkres - list 2



Situační výkres - list 3



Situační výkres - list 4



VYJÁDŘENÍ O EXISTENCI SÍTĚ ELEKTRONICKÝCH KOMUNIKACÍ
společnosti Rychlý drát, s.r.o.
(„Vyjádření“)
A VŠEOBECNÉ PODMÍNKY OCHRANY SÍTĚ ELEKTRONICKÝCH KOMUNIKACÍ
společnosti Rychlý drát, s.r.o.
(„Všeobecné podmínky ochrany SEK“)

toto Vyjádření a Všeobecné podmínky ochrany SEK je vydáno dle ustanovení § 101 zákona č. 127/2005 Sb., o elektronických komunikacích a o změně některých souvisejících zákonů, v platném znění („**Zákon o elektronických komunikacích**“), a dle ustanovení § 161 zákona č. 183/2006 Sb., o územním plánování a stavebním řádu, v platném znění („**Stavební zákon**“), a dle příslušných ustanovení zákona č. 89/2012 Sb., občanského zákoníku, v platném znění („**Občanský zákoník**“)

Číslo žádosti: RYDR02991/21 („Žádost“)

Název akce („ Stavba “)	Regenerace Nedvědova náměstí I. etapa: parková úprava v okolí školy	
Důvod vydání Vyjádření („ Důvod vyjádření “)	Spojené územní a stavební řízení	
Žadatel	ANTRE s.r.o., Štěpanická č.p.274, 19012 Praha	
Stavebník	Městská část Praha 4, Antala Staška 2059/80b, 14000 Praha	
Katastrální území	Podolí (728152)	
Parcela		
Žádost o souhlas se zjednodušeným územním řízením	Ne	
Žádost o souhlas s veřejnoprávní smlouvou	Ne	
Platnost Vyjádření	Platnost vyjádření je 1 rok od data vydání.	

Žadatel Žádostí určil a vyznačil Zájmové území, jakož i určil Důvod Vyjádření.

Na základě určení a vyznačení Zájmového území Žadatelem a na základě určení Důvodu Vyjádření vydává společnost CNL INVEST s.r.o. za společnost Rychlý drát, s.r.o. následující Vyjádření:

Nedojde ke střetu se sítí elektronických komunikací (dále jen „SEK“)
společnosti Rychlý drát, s.r.o.

- (I) Na Žadatelem určeném a vyznačeném Zájmovém území se newyskytuje SEK společnosti Rychlý drát, s.r.o.
- (II) Společnost Rychlý drát, s.r.o. **souhlasí, aby** Stavebník a/nebo Žadatel, je-li Stavebníkem v Zájmovém území vyznačeném v Žádosti, **provedl stavbu a/nebo činnosti** povolené příslušným správním rozhodnutím vydaným dle Stavebního zákona.
- (III) Stavebník nebo jím pověřená třetí osoba je povinen řídit se Všeobecnými podmínkami ochrany SEK, které jsou nedílnou součástí Vyjádření.

Vyjádření je platné pouze pro Zájmové území určené a vyznačené Žadatelem, jakož i pro Důvod Vyjádření stanovený a určený Žadatelem v Žádosti.

Vyjádření pozbývá platnosti i) v Den konce platnosti Vyjádření, ii) změnou rozsahu Zájmového území či změnou Důvodu Vyjádření uvedeného v Žádosti a/nebo iii) jakýmkoliv porušením kterékoliv povinnosti stanovené

CNL INVEST s.r.o., Ke Klubovně 1650/9, 155 00, Praha 5, IČ: 28522648, DIČ: CZ28522648

provozovna: Ortenovo náměstí 1487/12, 170 00, Praha 7 - Holešovice

☎ +420 222 261 001, ✉ info@zadosti.cz, www.zadosti.cz, www.cnlinvest.cz

Zapsána v Obchodním rejstříku vedeného Městským soudem v Praze oddíl C, vložka 147768

Všeobecnými podmínkami ochrany SEK, to vše v závislosti na tom, která ze skutečností rozhodná pro pozbytí platnosti Vyjádření nastane nejdříve.

Společnost CNL INVEST s.r.o. vydáním tohoto Vyjádření poskytla Žadateli pro Žadatelem určené a vyznačené Zájmové území veškeré informace o SEK dostupné společnosti Rychlý drát, s.r.o. ke dni podání Žádosti.


Ze strany společnosti CNL INVEST s.r.o. a Rychlý drát, s.r.o. může v některých případech docházet ke zpracování Vašich osobních údajů. Ke zpracování Vašich osobních údajů dochází vždy v souladu s platnými právními předpisy. Konkrétní zásady a podmínky zpracování osobních údajů společností CNL INVEST s.r.o. jsou dostupné na stránce <https://www.cnlinvest.cz/zasady-ochrany-osobnich-udaju>.

V případě dotazů k Vyjádření kontaktujte prosím asistenční linku tel.: +420 222 261 001 nebo elektronicky e-mailem na rychlydrat@zadosti.cz

Přílohami Vyjádření jsou:

- *Žádost žadatele/stavebníka o vyjádření o existenci sítě elektronických komunikací*
- *Všeobecné podmínky ochrany SEK*
- *Informace o možném napojení na SEK ve vlastnictví společnosti Rychlý drát, s.r.o.*
- *Situační výkres (obsahuje Zájmové území určené a vyznačené Žadatelem a výřezy účelové mapy SEK)*

Vyjádření vydala společnost **CNL INVEST s.r.o.** dne: **20.12.2021**



**ŽÁDOST O VYJÁDŘENÍ O EXISTENCI SÍTĚ ELEKTRONICKÝCH KOMUNIKACÍ
společnosti Rychlý drát, s.r.o.**

Číslo žádosti: **RYDR02991/21**
Název stavby /akce: **Regenerace Nedvědova náměstí I. etapa: parková úprava v okolí školy**
Datum podání žádosti: **20.12.2021**
Výška stavby: **2 m**
Katastrální území:
Číslo parcely:
Důvod žádosti: **Spojené územní a stavební řízení**
Popis jiného důvodu žádosti: **Spojené územní a stavební řízení**
Žádost o souhlas se zjednodušeným územním řízením: **Ne**
Žádost o souhlas s veřejnoprávní smlouvou: **Ne**
Expresní vyřízení žádosti: **Ne**
Průběh vedení elektronicky: **Ne**

Žadatel

Firma / organizace: **ANTRE s.r.o.**
IČ: 26496399, DIČ:
Kontaktní osoba: **Jan Šíp**
Adresa: **Štěpanická č.p.274**
Město / obec: **Praha**
PSČ: **19012**
Stát:
E-mail: **j.sip@antre.cz**
Telefonní číslo: **420731373908**

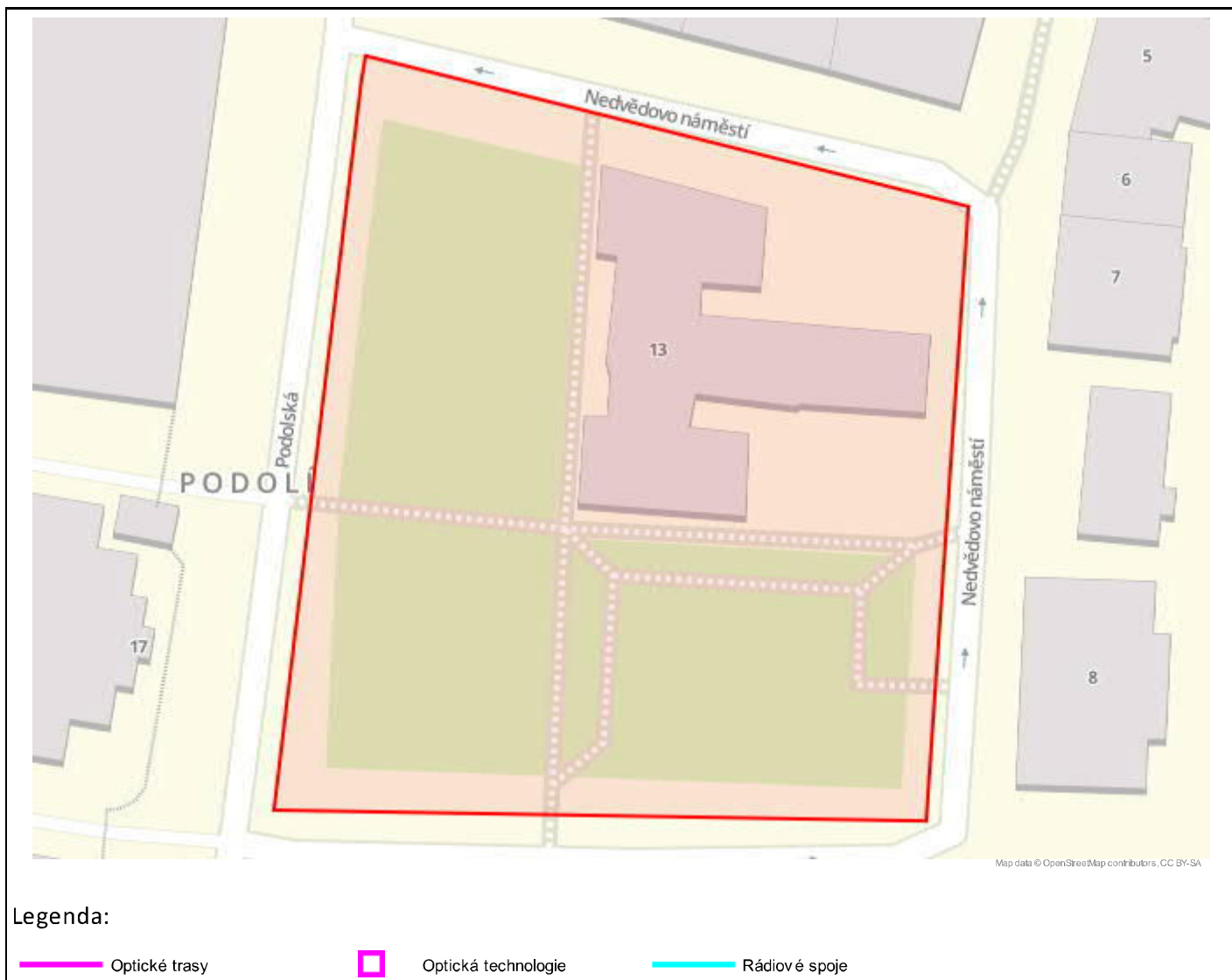
Stavebník

Firma / organizace: **Městská část Praha 4**
Kontaktní osoba: **Ing. Josef Jahoda**
Adresa: **Antala Staška 2059/80b**
Město / obec: **Praha**
PSČ: **14000**
Stát:
E-mail: **josef.jahoda@praha4.cz**
Telefonní číslo: **420261192454**

Odeslání vyjádření s dotčením sítě elektronických komunikací

Způsob odeslání: **E-mail**
E-mailová adresa: **j.sip@antre.cz**
Firma / organizace:
Kontaktní osoba:
Adresa:
Město / obec:
PSČ:
Stát:

Zájmová oblast zadaná žadatelem



Geometrie zájmové oblasti (zájmových oblastí) žádosti ve formátu WKT a souřadnicovém systému S-JTSK. Zkopírováním textu lze geometrii zobrazit v jakémkoli softwaru podporujícím formát WKT.

POLYGON((-743277.819999999 -1046280.679999999,-743302.22 -1046373.75,-743217.489999999 -1046386.839999999,-743201.019999999 -1046307.859999999,-743276.82 -1046277.5,-743277.819999999 -1046280.679999999))

VŠEOBECNÉ PODMÍNKY OCHRANY SÍTĚ ELEKTRONICKÝCH KOMUNIKACÍ **společnosti Rychlý drát, s.r.o.**

1. PLATNOST VŠEOBECNÝCH PODMÍNEK

- (i) Tyto Všeobecné podmínky ochrany sítě elektronických komunikací (dále jen „VPOSEK“) tvoří součást Vyjádření (jak je tento pojem definován níže v článku 2 VPOSEK).
- (ii) V případě rozporu mezi Vyjádřením a těmito VPOSEK mají přednost ustanovení Vyjádření, pokud není těmito VPOSEK stanoveno jinak.

2. DEFINICE

Níže uvedené termíny, jsou-li použity v těchto VPOSEK a uvozeny velkým písmenem, mají následující význam:

„**Rychlý drát, s.r.o.**“ se sídlem Praha 6 - Suchbát, Internacionální 1225, PSČ 16500, IČ: 27185508, vedená u Městského soudu v Praze, odd.C, vl.102797;

„**Občanský zákoník**“ znamená zákon č. 89/2012 Sb., občanský zákoník, ve znění pozdějších předpisů;

„**POS**“ je zaměstnanec společnosti Rychlý drát, s.r.o., pověřený ochranou sítě,

„**Den**“ je kalendářní den;

„**Příslušné požadavky**“ znamená jakýkoli a každý příslušný právní předpis, vč. technických norem, nebo normativní právní akt veřejné správy či samosprávy, nebo jakékoli rozhodnutí, povolení, souhlas nebo licenci, včetně podmínek, které s ním souvisí;

„**SEK**“ je síť elektronických komunikací ve vlastnictví Rychlý drát, s.r.o.;

„**Stavba**“ je stavba a/nebo činnosti ve vztahu, k níž bylo vydáno Vyjádření, a je prováděna Stavebníkem a/nebo Žadatelem v souladu s Příslušnými požadavky, povolená příslušným správním rozhodnutím vydaným dle Stavebního zákona;

„**Situační výkres**“ je výkres, který je přílohou Vyjádření a obsahuje Zájmové území určené a vyznačené Žadatelem v Žádosti a výřezy účelové mapy SEK;

„**Stavebník**“ je osoba takto označená ve Vyjádření;

„**Vyjádření**“ je vyjádření o existenci sítě elektronických komunikací vydané společností CNL INVEST s.r.o.;

„**Zájmové území**“ je území označené Žadatelem a/nebo Stavebníkem v Žádosti;

„**Stavební zákon**“ je zákon č. 183/2006 Sb., o územním plánování a stavebním řádu;

„**Zákon o elektronických komunikacích**“ je zákon č. 127/2005 Sb., o elektronických komunikacích a o změně některých souvisejících zákonů, ve znění pozdějších předpisů;

„**Žadatel**“ je osoba takto označená ve Vyjádření.

„**Žádost**“ je žádost, kterou Žadatel a/nebo Stavebník požádal CNL INVEST s.r.o. o vydání Vyjádření.

3. PLATNOST A ÚČINNOST VPOSEK

Tyto VPOSEK jsou platné a účinné dnem odeslání Vyjádření na

- (i) adresu elektronické pošty Stavebníka a/nebo Žadatele uvedenou v Žádosti nebo (ii) adresu pro doručení

prostřednictvím poštovní přepravy uvedenou Stavebníkem a/nebo Žadatelem v Žádosti.

4. OBECNÁ PRÁVA A POVINNOSTI STAVEBNÍKA A/NEBO ŽADATELE

- (i) Stavebník, Žadatel je výslovně srozuměn s tím, že SEK je veřejně prospěšným zařízením, byla zřízena ve veřejném zájmu a je chráněna Příslušnými požadavky.

- (ii) Stavebník, Žadatel nebo jím pověřená třetí osoba, je povinen při provádění Stavby nebo jiných prací, při odstraňování havárií a projektování staveb, řídit se Příslušnými požadavky, správnou praxí v oboru stavebnictví a technologickými postupy a je povinen učinit veškerá nezbytná opatření vyžadovaná Příslušnými požadavky k ochraně SEK před poškozením. Povinnosti dle tohoto odstavce má Stavebník rovněž ve vztahu k SEK, které se nachází mimo Zájmové území.

- (iii) Při zjištění jakéhokoliv rozporu mezi údaji v Situačním výkresu, který je přílohou Vyjádření a skutečným stavem, je Stavebník a/nebo Žadatel povinen bez zbytečného odkladu, nejpozději Den následující po zjištění takové skutečnosti, zjištěný rozpor oznámit POS.

- (iv) Případné dodatečné požadavky na úpravu a přeložení SEK zajistí společnost Rychlý drát, s.r.o. v souladu s ustanovením § 104 odst. 17 Zákona o elektronických komunikacích.

- (v) Stavebník, Žadatel nebo jím pověřená třetí osoba, je povinen každé poškození či krádež SEK bezodkladně, nejpozději Den následující po zjištění takové skutečnosti, oznámit takovou skutečnost dohledovému centru společnosti Rychlý drát, s.r.o. na telefonní číslo +420212244400.

- (vi) Bude-li Stavebník, Žadatel nebo jím pověřená třetí osoba na společnosti Rychlý drát, s.r.o. požadovat, aby se jako účastník správního řízení, pro jehož účely bylo toto Vyjádření vydáno, vzdala práva na odvolání proti rozhodnutí vydanému ve správním řízení, je oprávněn kontaktovat POS.

5. ROZHODNÉ PRÁVO

Vyjádření a VPOSEK se řídí českým právem, zejména Občanským zákoníkem, Zákonem o elektronických komunikacích a Stavebním zákonem. Veškeré spory z Vyjádření či VPOSEK vyplývající budou s konečnou platností řešeny u příslušného soudu České republiky.

6. PÍSEMNÝ STYK

Písemným stykem či pojmem „písemně“ se pro účely Vyjádření a VPOSEK rozumí předání zpráv jedním z těchto způsobů:

- v listinné podobě;
- e-mailovou zprávou se zaručeným elektronickým podpisem dle zák. č. 227/2000 Sb., o elektronickém podpisu a o změně některých dalších zákonů (zákon o elektronickém podpisu), ve znění pozdějších předpisů;

7. ZÁVĚREČNÁ USTANOVENÍ

(i) Stavebník, Žadatel nebo jím pověřená třetí osoba je počínaje Dnem převzetí Vyjádření povinen užít informace a data uvedená ve Vyjádření pouze a výhradně k účelu, pro který mu byla tato poskytnuta. Stavebník, Žadatel nebo jím pověřená třetí osoba není oprávněn informace a data rozmnožovat, rozšiřovat, pronajímat, půjčovat či jinak umožnit jejich užívání třetí osobou bez předchozího písemného souhlasu společnosti Rychlý drát, s.r.o..

(ii) Pro případ porušení kterékoliv z povinností Stavebníka, Žadatele nebo jím pověřené třetí osoby, založené Vyjádřením /nebo těmito VPOSEK je Stavebník, Žadatel či jím pověřená třetí osoba odpovědný za veškeré náklady a škody, které společnosti Rychlý drát, s.r.o. vzniknou porušením povinností Stavebníka, Žadatele nebo jím pověřené třetí osoby.

Informace o možném napojení na SEK ve vlastnictví společnosti Rychlý drát, s.r.o.

Rychlý drát, s.r.o. poskytuje dle ustanovení § 161 odst. 1 Stavebního zákona tyto informace o podmínkách napojení Stavby a/nebo budovy označené v Žádosti na již existující SEK:

- (i) specifické podmínky napojení Stavby a/nebo budovy označené v Žádosti na již existující SEK Vám za společnost Rychlý drát, s.r.o. poskytnou pracovníci informační linky, tel.: +420212244400 nebo e-mail: info@rychlydrat.cz („**Kontaktní osoba Rychlý drát, s.r.o.**“). Kontaktní osoba Rychlý drát, s.r.o. pro Vás bude koordinátorem případného napojení Stavby a/nebo budovy označené v Žádosti na již existující SEK, zejména poskytne informace o technickém řešení napojení a stanoví přípojný bod na již existující SEK;
- (ii) předpokladem pro napojení Stavby a/nebo budovy označené v Žádosti na již existující SEK je získání veškerých povolení a souhlasů vyžadovaných platnými právními předpisy pro vybudování té části SEK, která je nezbytná pro napojení Stavby a/nebo budovy označené v Žádosti na již existující SEK, je-li takových povolení a souhlasů dle platných právních předpisů pro vybudování SEK třeba, a rovněž splnění veškerých technických podmínek pro napojení na již existující SEK;

Další pro Vás užitečné informace k napojení na SEK ve vlastnictví společnosti Rychlý drát, s.r.o.:

- pokud Vaše Stavba bude umístována na základě správního rozhodnutí, doporučujeme žádost o vydání takového správního rozhodnutí podat tak, aby žádost obsahovala rovněž stavbu přípojky k SEK;
- doporučujeme stavbu přípojky k SEK v žádosti o vydání správního rozhodnutí označit jako stavební objekt - „SO trasa SEK společnosti Rychlý drát, s.r.o.“;
- trasu přípojky k SEK a místo napojení přípojky k SEK na již existující SEK společnosti Rychlý drát, s.r.o. konzultujte prosím s Kontaktní osobou Rychlý drát, s.r.o.;
- v případě, že jste dali na naše doporučení, a Vaše Žádost o vydání správního rozhodnutí k umístění Stavby obsahovala rovněž stavbu přípojky k SEK, informujte Kontaktní osobu Rychlý drát, s.r.o. o nabytí právní moci správního rozhodnutí vydaného na Stavbu a stavbu přípojky k SEK, společnost Rychlý drát, s.r.o. se s Vámi dohodne na postoupení práv a povinností vyplývajících ze správního rozhodnutí na stavbu přípojky k SEK a zajistí výstavbu přípojky k SEK;
- stavíte-li budovu a/nebo je-li budova podstatně rekonstruována, mějte na paměti, že taková budova musí být vybavena fyzickou infrastrukturou uvnitř budovy, která umožní zavedení sítě elektronických komunikací až do koncového bodu sítě v prostoru budovy, který užívá koncový uživatel, budova musí být vybavena přístupovým bodem budovy - upozorňujeme, že se jedná o požadavky stanovené právním předpisem, zákonem č. 194/2017 Sb., o opatřeních ke snížení nákladů na zavádění vysokorychlostních sítí elektronických komunikací a o změně některých souvisejících zákonů;
- doporučujeme provést přípravu budovy na následné vybudování vnitřních komunikačních rozvodů (např. trubkováním ve zdivu) nebo vybudovat vlastní komunikační rozvody umožňující napojení k SEK;
- stavíte-li budovu, mějte na paměti, že tato musí umožňovat vstup silnoproudých a komunikačních kabelů do budovy, umístění rozvodných skříní a provedení vnitřních silnoproudých a komunikačních rozvodů až ke koncovým bodům sítě. Vnitřní komunikační rozvody musí splňovat požadavky na zabezpečení proti zneužití;
- společnost Rychlý drát, s.r.o. Vám nabízí zhotovení typového projektu pro realizaci vnitřních rozvodů, koncového bodu sítě a řešení vstupu vedení SEK ke koncovému bodu sítě. Máte-li o zhotovení takového typového projektu zájem, prosím obraťte se na Kontaktní osobu Rychlý drát, s.r.o., dohodne s Vámi vše potřebné.

Požadujete-li jakékoliv další informace o možném napojení Stavby a/nebo budovy označené v Žádosti na již existující SEK, prosíme kontaktujte Kontaktní osobu Rychlý drát, s.r.o..



Fine Technology Outsource, s.r.o.
Tylova 473/27
301 00 Plzeň

ANTRE s.r.o.
Šíp Jan
Štěpanická 274
19012 Praha
id 36692

č.j.: 36692 vyřizuje:

tel.: 211 155 328

e-mail: site@vyjadreni.net

Věc: **Nekolizní vyjádření**

Praha 27.12.2021

Vážený pane / Vážená paní,

společnost **Sys-DataCom s.r.o.** se sídlem Procházkova 634/9, 147 00 Praha 4, zastoupena společností Fine Technology Outsource, s.r.o., se sídlem Tylova 473/27, 301 00 Plzeň Vám sděluje, že:

V zakresleném prostoru stavby nedojde ke kolizi se sítěmi společnosti Sys-DataCom s.r.o..

S realizací stavby **Regenerace Nedvědova náměstí I. etapa: parková úprava v okolí školy** souhlasíme. Všechny změny v PD je třeba znovu projednat.

Toto vyjádření je platné pro všechny stupně projektové dokumentace a je platné 1 rok ode dne vystavení. Nedílnou součástí je příloha (zákres sítí, případně situace stavby).

Vlastník sítě: vyjadreni@sys-data.com, tel.: 777 77 42 20



Příloha: Situace stavby / zákres sítí

I. Obecná ustanovení

1. Stavebník, nebo jím pověřená třetí osoba, je povinen při provádění jakýchkoliv činností, zejména stavebních nebo jiných prací, při odstraňování havárií a projektování staveb, řídit se platnými právními předpisy, technickými a odbornými normami (včetně doporučených), správnou praxí v oboru stavebnictví a technologickými postupy a učinit veškerá opatření nezbytná k tomu, aby nedošlo k poškození nebo ohrožení sítě elektronických komunikací ve vlastnictví či správě subjektu uvedeného na straně 1, za který se vyjadřuje společnost Fine Technology Outsource, s.r.o.
2. Při jakékoliv činnosti v blízkosti TI je stavebník, nebo jím pověřená třetí osoba, povinen respektovat ochranné pásmo tak, aby nedošlo k poškození. Při křížení nebo souběhu činností je povinen řídit se platnými právními předpisy, technickými a odbornými normami (včetně doporučených), správnou praxí v oboru stavebnictví a technologickými postupy. Při jakékoliv činnosti ve vzdálenosti menší než 1,5 m od krajního vedení vyznačené trasy podzemního vedení nesmí používat mechanizačních prostředků a nevhodného nářadí.
3. Pro případ porušení kterékoliv z povinností stavebníka, nebo jím pověřené třetí osoby, založené Všeobecnými podmínkami ochrany sítě společnosti Fine Technology Outsource, s.r.o. je stavebník, nebo jím pověřená třetí osoba, odpovědný za veškeré náklady a škody, které vlastníkově technické infrastruktury vzniknou porušením jeho povinností.
4. V případě, že budou zemní práce zahájeny po uplynutí doby platnosti tohoto Vyjádření, nelze toto Vyjádření použít jako podklad pro vytyčení a je třeba požádat o vydání nového Vyjádření.
5. Veškeré zásahy v ochranném pásmu TI je třeba předem konzultovat s jejím vlastníkem (provozovatelem).
6. Náklady spojené s ochranou, přemístěním nebo případnou opravou TI hradí stavebník v celém rozsahu.

II. Součinnost stavebníka při přípravě stavby

4. Při projektování stavby, při rekonstrukci, která se nachází v ochranném pásmu radiových tras vlastníka technické infrastruktury včetně dočasných objektů zařízení staveniště (jeřáby, konstrukce, atd.), nejpozději však před zahájením správního řízení ve věci povolení takové stavby, je stavebník nebo jím pověřená třetí osoba, povinen kontaktovat vlastníka TI. Ochranné pásmo radiových tras je tvořeno kruhem o poloměru 25m kolem vysílacího radiového zařízení.
5. Pokud se v zájmovém území stavby nachází podzemní silnoproudé vedení (NN) vlastníka TI je stavebník, nebo jím pověřená třetí osoba, před zahájením správního řízení ve věci povolení správního orgánu k činnosti stavebníka, nebo jím pověřené třetí osoby, nejpozději však před zahájením stavby, povinen kontaktovat vlastníka TI.

III. Křížení a souběh se SEK

1. Stavebník, nebo jím pověřená třetí osoba, je povinen v místech křížení se sítěmi technické infrastruktury, pozemními komunikacemi, parkovacími plochami, vjezdy atp. ukládat své zařízení v zákonnými předpisy stanovené hloubce a chránit technickou infrastrukturu chráničkami s přesahem minimálně 0.5 m na každou stranu od hrany křížení. Chráničku je povinen utěsnit a zamezit vnikání nečistot.
2. Stavebník nebo jím pověřená třetí osoba, je výslovně srozuměn s tím, že v případě, kdy hodlá umístit stavbu sjezdu či vjezdu, je povinen stavbu sjezdu či vjezdu umístit tak, aby metalické kabely nebyly umístěny v hloubce menší než 0,6 m a optické nebyly umístěny v hloubce menší než 1 m.
3. Stavebník, nebo jím pověřená třetí osoba, je povinen základy (stavby, opěrné zdi, podezdívky apod.) umístit tak, aby dodržel minimální vodorovný odstup 1,5 m od krajního vedení, případně kontaktovat vlastníka TI.
4. Stavebník, nebo jím pověřená třetí osoba, není oprávněn trasy TI znepřístupnit (např. zabetonováním).

Žadatel:
ANTRE s.r.o.
Šíp Jan
Štěpanická 274
19012 Praha
IČO: 26496399

Evid. číslo žádosti: 2021355245
Evid. číslo subjektu: 0010112483

Sys-DataCom s.r.o. zast. Fine Technology Outsource,
s.r.o.
Tylova 473/27
301 00 Plzeň

Žádám Vás o vyjádření k technické infrastruktuře z důvodu:
Spojené územní a stavební řízení

Název akce:
Regenerace Nedvědova náměstí I. etapa: parková úprava v okolí školy

Výška stavby (m): 2

Doplňkové informace:
Souhlasím: Vyjádření k existenci sítě je vydáváno za úhradu. Cenu vyjádření stanovuje společnost Fine Technology Outsource, s.r.o.

Údaje o stavebníkovi:
Městská část Praha 4
Jahoda Josef Ing.
Antala Staška 2059/80b
14000 Praha

Přílohy (názvy souborů příloh):
Situace C3.pdf

Vybraný způsob doručení vyjádření: e-mailem

Žádost vytvořena: 20.12.2021

S pozdravem

Šíp Jan

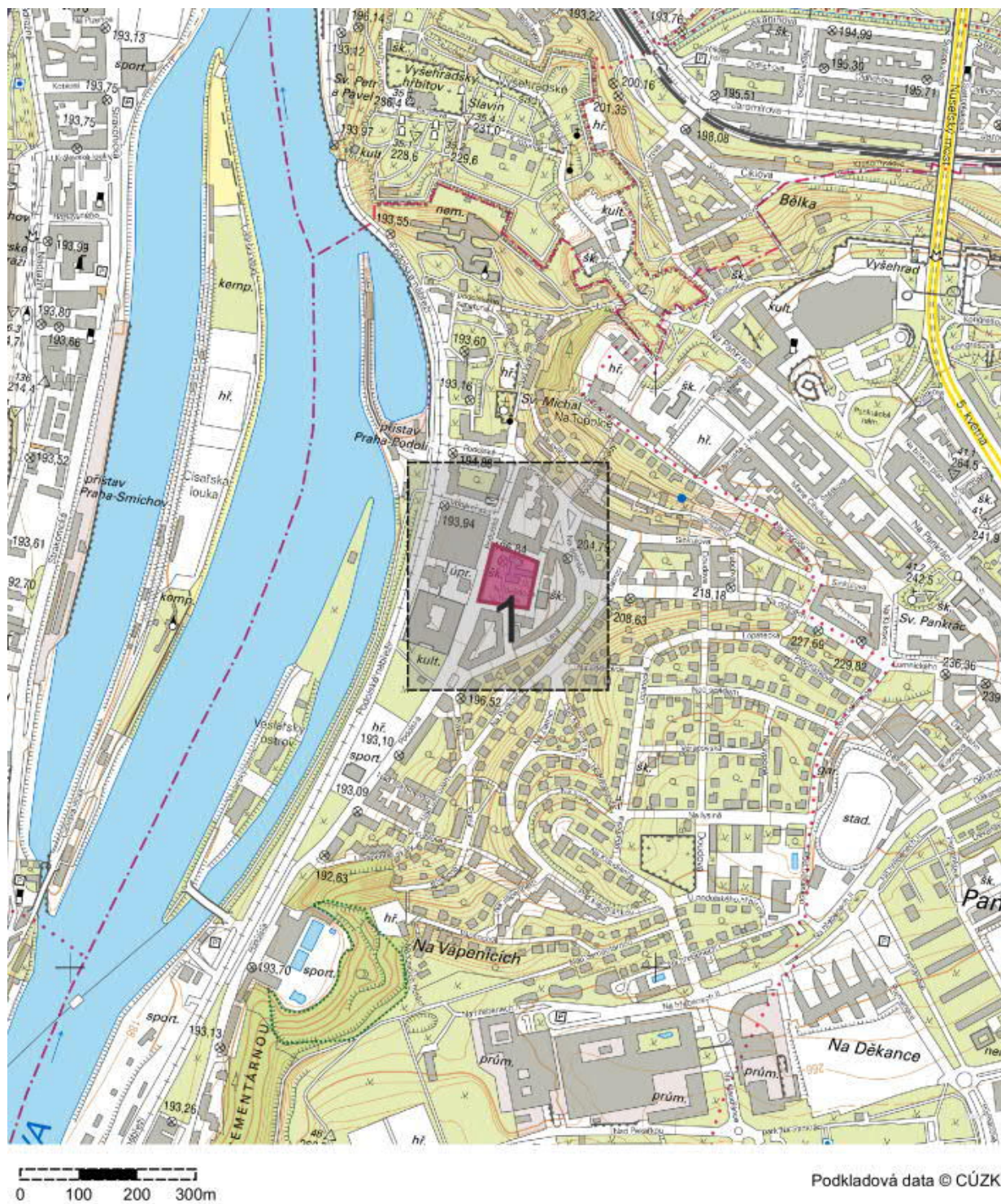
Telefon: | Mobil: +420731373908 | E-mail: j.sip@antre.cz



Tato žádost byla vygenerována službou **UtilityReport**, kterou provozuje **HRDLIČKA spol. s r. o.** Více na www.mawis.eu.
V případě dotazu kontaktujte zákaznické centrum na telefonu: **+420 251 618 458** nebo e-mailem: info@mawis.eu.

Evid. č. žádosti: 2021355245
Pořadové číslo polygonu: 1
Katastrální území: Podolí (Hlavní město Praha) 728152
Popis polygonu: Oblast 1

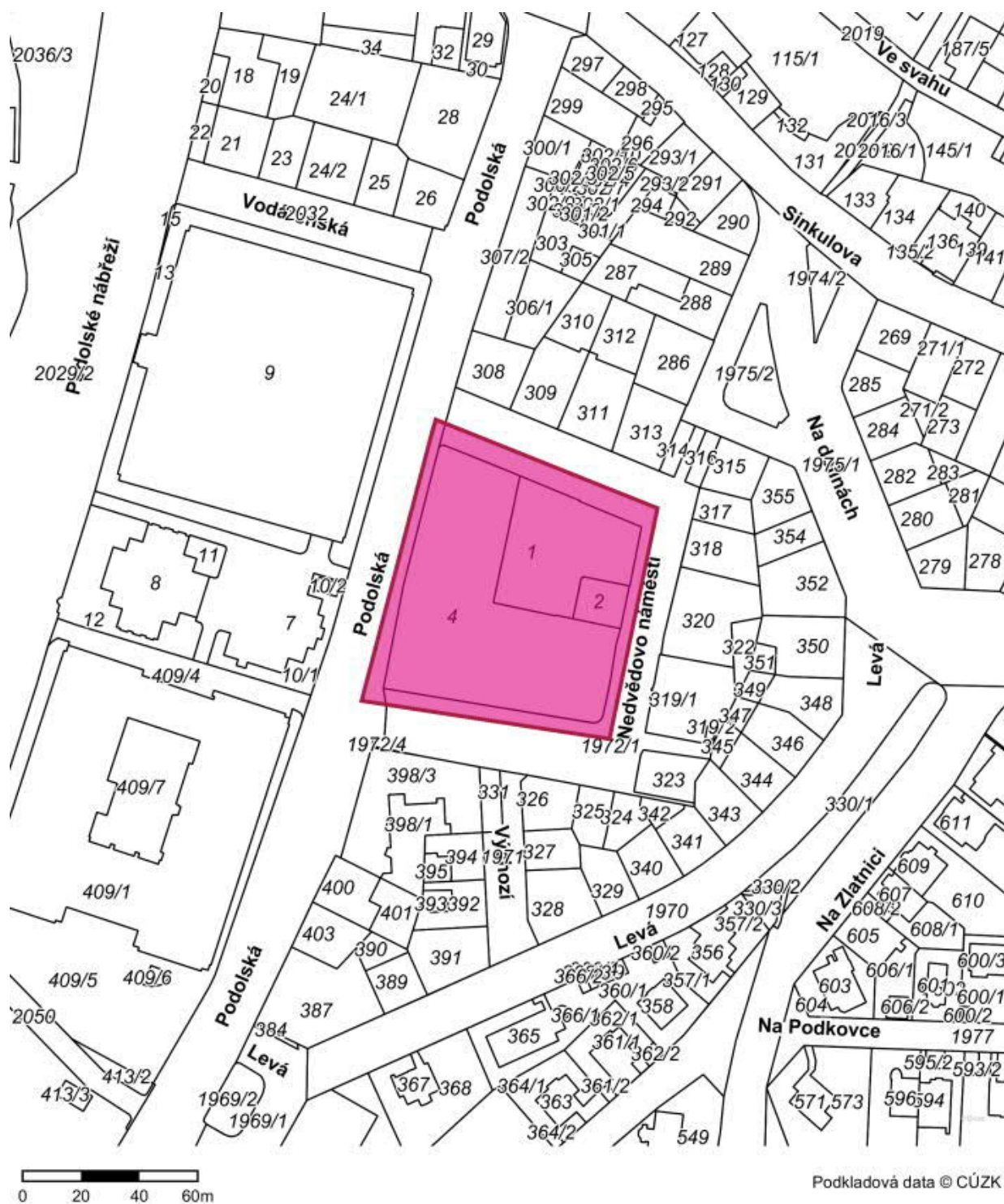
Polygon 1 - Mapa širších vztahů



utilityreport Tato žádost byla vygenerována službou **UtilityReport**, kterou provozuje **HRDLIČKA spol. s r. o.** Více na www.mawis.eu.
V případě dotazu kontaktujte zákaznické centrum na telefonu: **+420 251 618 458** nebo e-mailu: info@mawis.eu.

Evid. č. žádosti: 2021355245
Pořadové číslo polygonu: 1
Katastrální území: Podolí (Hlavní město Praha) 728152
Popis polygonu: Oblast 1

Polygon 1 - Detail



Výpis parcel má pouze informativní charakter. **Vyjádření prosím vydávejte k zájmovému území zakreslenému žadatelem.**

Výpis byl vytvořen automaticky průnikem zakresleného zájmového území a geometrií parcel katastru nemovitostí bez odsouhlasení žadatele. Data jsou čerpána z veřejné databáze RÚIAN a seznam parcel je aktuální k datu vygenerování žádosti.

Informace o zájmovém území č.: 1

Seznam dotčených parcel

k. ú.: 1

Ve všech dotčených k. ú. proběhla kompletní digitalizace

Podolí (728152)

parcely: 5

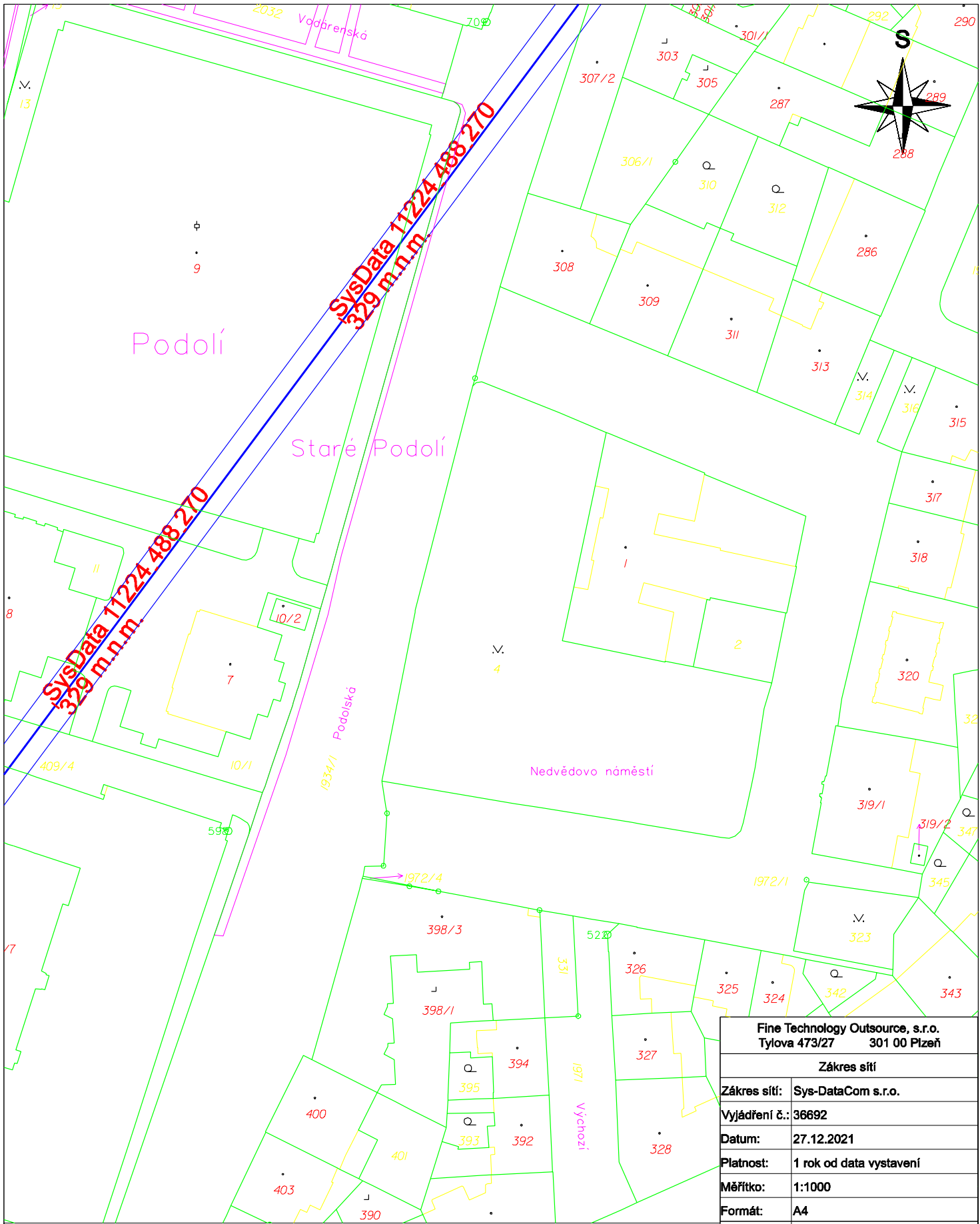
1

2

4

1934/1

1972/1



Trasa RR spoje

Ochranné pásmo RR

Trasa OPTIKA

Fine Technology Outsource, s.r.o. Tylova 473/27 301 00 Plzeň	
Zákres sítí	
Zákres sítí:	Sys-DataCom s.r.o.
Vyjádření č.:	36692
Datum:	27.12.2021
Platnost:	1 rok od data vystavení
Měřítko:	1:1000
Formát:	A4
Katastr:	Podolí
Tato příloha je nedílnou součástí výše uvedeného vyjádření.	

VYJÁDŘENÍ O EXISTENCI SÍTĚ ELEKTRONICKÝCH KOMUNIKACÍ
společnosti TC net - data s.r.o.
(„Vyjádření“)
A VŠEOBECNÉ PODMÍNKY OCHRANY SÍTĚ ELEKTRONICKÝCH KOMUNIKACÍ
společnosti TC net - data s.r.o.
(„Všeobecné podmínky ochrany SEK“)

toto Vyjádření a Všeobecné podmínky ochrany SEK je vydané dle ustanovení § 101 zákona č. 127/2005 Sb., o elektronických komunikacích a o změně některých souvisejících zákonů, v platném znění („**Zákon o elektronických komunikacích**“), a dle ustanovení § 161 zákona č. 183/2006 Sb., o územním plánování a stavebním řádu, v platném znění („**Stavební zákon**“), a dle příslušných ustanovení zákona č. 89/2012 Sb., občanského zákoníku, v platném znění („**Občanský zákoník**“)

Číslo žádosti: TCNE02599/21 („Žádost“)

Název akce („ Stavba “)	Regenerace Nedvědova náměstí I. etapa: parková úprava v okolí školy	
Důvod vydání Vyjádření („ Důvod vyjádření “)	Spojené územní a stavební řízení	
Žadatel	ANTRE s.r.o., Štěpanická č.p.274, 19012 Praha	
Stavebník	Městská část Praha 4, Antala Staška 2059/80b, 14000 Praha	
Katastrální území	Podolí (728152)	
Parcela		
Žádost o souhlas se zjednodušeným územním řízením	Ne	
Žádost o souhlas s veřejnoprávní smlouvou	Ne	
Platnost Vyjádření	Platnost vyjádření je 1 rok od data vydání.	

Žadatel Žádostí určil a vyznačil Zájmové území, jakož i určil Důvod Vyjádření.

Na základě určení a vyznačení Zájmového území Žadatelem a na základě určení Důvodu Vyjádření vydává společnost CNL INVEST s.r.o. za společnost TC net - data s.r.o. následující Vyjádření:

Nedojde ke střetu se sítí elektronických komunikací (dále jen „SEK“)
společnosti TC net - data s.r.o.

- (I) Na Žadatelem určeném a vyznačeném Zájmovém území se newyskytuje SEK společnosti TC net - data s.r.o.
- (II) Společnost TC net - data s.r.o. **souhlasí, aby** Stavebník a/nebo Žadatel, je-li Stavebníkem v Zájmovém území vyznačeném v Žádosti, **provedl stavbu a/nebo činnosti** povolené příslušným správním rozhodnutím vydaným dle Stavebního zákona.
- (III) Stavebník nebo jím pověřená třetí osoba je povinen řídit se Všeobecnými podmínkami ochrany SEK, které jsou nedílnou součástí Vyjádření.

Vyjádření je platné pouze pro Zájmové území určené a vyznačené Žadatelem, jakož i pro Důvod Vyjádření stanovený a určený Žadatelem v Žádosti.

Vyjádření pozbývá platnosti i) v Den konce platnosti Vyjádření, ii) změnou rozsahu Zájmového území či změnou Důvodu Vyjádření uvedeného v Žádosti a/nebo iii) jakýmkoliv porušením kterékoliv povinnosti stanovené

CNL INVEST s.r.o., Ke Klubovně 1650/9, 155 00, Praha 5, IČ: 28522648, DIČ: CZ28522648

provozovna: Ortenovo náměstí 1487/12, 170 00, Praha 7 - Holešovice

☎ +420 222 261 001, ✉ info@zadosti.cz, www.zadosti.cz, www.cnlinvest.cz

Zapsána v Obchodním rejstříku vedeného Městským soudem v Praze oddíl C, vložka 147768

Všeobecnými podmínkami ochrany SEK, to vše v závislosti na tom, která ze skutečností rozhodná pro pozbytí platnosti Vyjádření nastane nejdříve.

Společnost CNL INVEST s.r.o. vydáním tohoto Vyjádření poskytla Žadateli pro Žadatelem určené a vyznačené Zájmové území veškeré informace o SEK dostupné společnosti TC net - data s.r.o. ke dni podání Žádosti.


Ze strany společnosti CNL INVEST s.r.o. a TC net - data s.r.o. může v některých případech docházet ke zpracování Vašich osobních údajů. Ke zpracování Vašich osobních údajů dochází vždy v souladu s platnými právními předpisy. Konkrétní zásady a podmínky zpracování osobních údajů společností CNL INVEST s.r.o. jsou dostupné na stránce <https://www.cnlinvest.cz/zasady-ochrany-osobnich-udaju>.

V případě dotazů k Vyjádření kontaktujte prosím asistenční linku tel.: +420 222 261 001 nebo elektronicky e-mailem na tcnet@zadosti.cz

Přílohami Vyjádření jsou:

- *Žádost žadatele/stavebníka o vyjádření o existenci sítě elektronických komunikací*
- *Všeobecné podmínky ochrany SEK*
- *Informace o možném napojení na SEK ve vlastnictví společnosti TC net - data s.r.o.*
- *Situační výkres (obsahuje Zájmové území určené a vyznačené Žadatelem a výřezy účelové mapy SEK)*

Vyjádření vydala společnost **CNL INVEST s.r.o.** dne: **20.12.2021**



**ŽÁDOST O VYJÁDŘENÍ O EXISTENCI SÍTĚ ELEKTRONICKÝCH KOMUNIKACÍ
společnosti TC net - data s.r.o.**

Číslo žádosti: **TCNE02599/21**
Název stavby /akce: **Regenerace Nedvědova náměstí I. etapa: parková úprava v okolí školy**
Datum podání žádosti: **20.12.2021**
Výška stavby: **2 m**
Katastrální území:
Číslo parcely:
Důvod žádosti: **Spojené územní a stavební řízení**
Popis jiného důvodu žádosti: **Spojené územní a stavební řízení**
Žádost o souhlas se zjednodušeným územním řízením: **Ne**
Žádost o souhlas s veřejnoprávní smlouvou: **Ne**
Expresní vyřízení žádosti: **Ne**
Průběh vedení elektronicky: **Ne**

Žadatel

Firma / organizace: **ANTRE s.r.o.**
IČ: 26496399, DIČ:
Kontaktní osoba: **Jan Šíp**
Adresa: **Štěpanická č.p.274**
Město / obec: **Praha**
PSČ: **19012**
Stát:
E-mail: **j.sip@antre.cz**
Telefonní číslo: **420731373908**

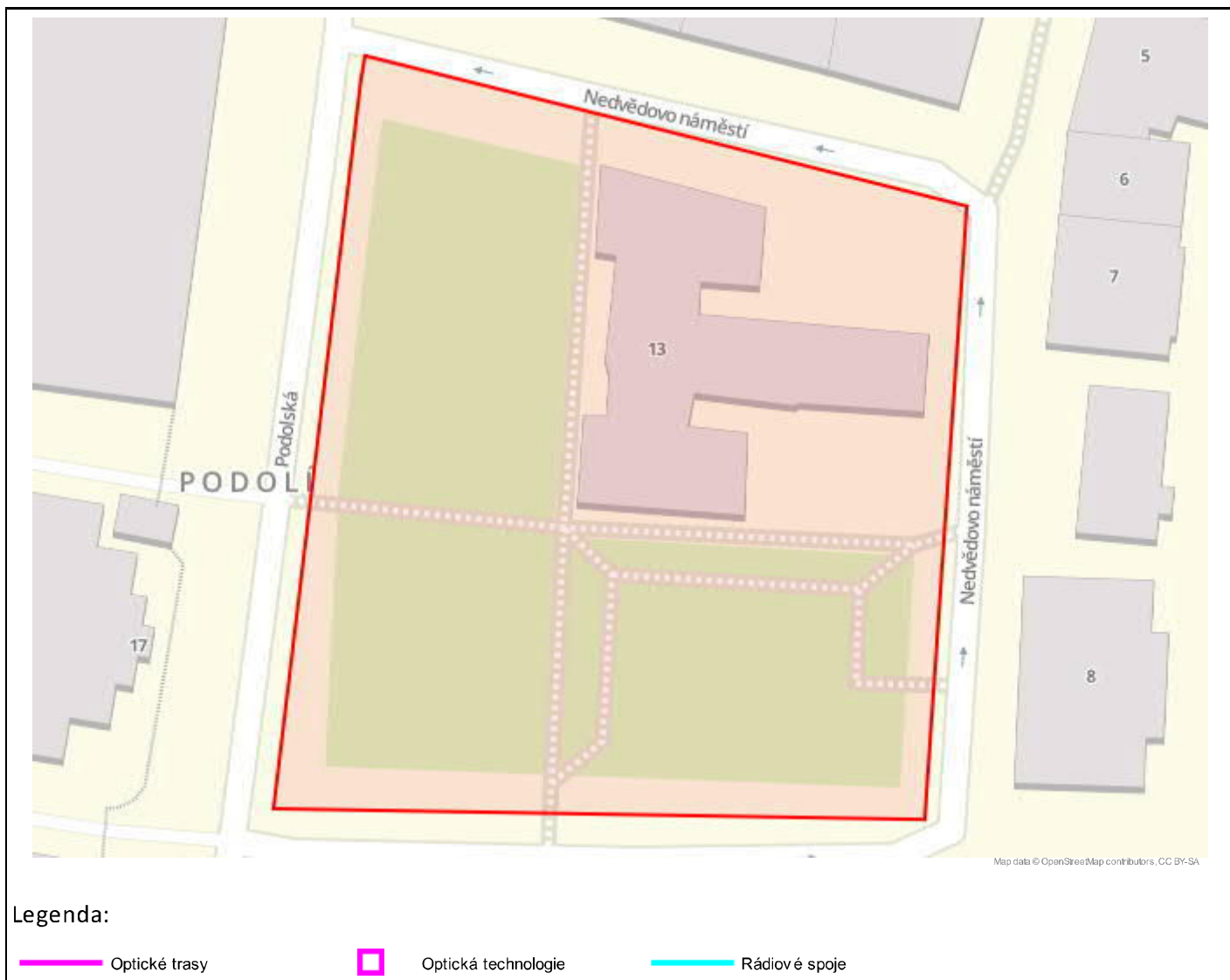
Stavebník

Firma / organizace: **Městská část Praha 4**
Kontaktní osoba: **Ing. Josef Jahoda**
Adresa: **Antala Staška 2059/80b**
Město / obec: **Praha**
PSČ: **14000**
Stát:
E-mail: **josef.jahoda@praha4.cz**
Telefonní číslo: **420261192454**

Odeslání vyjádření s dotčením sítě elektronických komunikací

Způsob odeslání: **E-mail**
E-mailová adresa: **j.sip@antre.cz**
Firma / organizace:
Kontaktní osoba:
Adresa:
Město / obec:
PSČ:
Stát:

Zájmová oblast zadaná žadatelem



Geometrie zájmové oblasti (zájmových oblastí) žádosti ve formátu WKT a souřadnicovém systému S-JTSK. Zkopírováním textu lze geometrii zobrazit v jakémkoli softwaru podporujícím formát WKT.

POLYGON((-743277.8199999999 -1046280.6799999999,-743302.22 -1046373.75,-743217.4899999999 -1046386.8399999999,-743201.0199999999 -1046307.8599999999,-743276.82 -1046277.5,-743277.8199999999 -1046280.6799999999))

CNL INVEST s.r.o., Ke Klubovně 1650/9, 155 00, Praha 5, IČ: 28522648, DIČ: CZ28522648

provozovna: Ortenovo náměstí 1487/12, 170 00, Praha 7 - Holešovice

☎ +420 222 261 001, ✉ info@zadosti.cz, www.zadosti.cz, www.cnlinvest.cz

Zapsána v Obchodním rejstříku vedeného Městským soudem v Praze oddíl C, vložka 147768

VŠEOBECNÉ PODMÍNKY OCHRANY SÍTĚ ELEKTRONICKÝCH KOMUNIKACÍ **společnosti TC net - data s.r.o.**

1. PLATNOST VŠEOBECNÝCH PODMÍNEK

- (i) Tyto Všeobecné podmínky ochrany sítě elektronických komunikací (dále jen „VPOSEK“) tvoří součást Vyjádření (jak je tento pojem definován níže v článku 2 VPOSEK).
- (ii) V případě rozporu mezi Vyjádřením a těmito VPOSEK mají přednost ustanovení Vyjádření, pokud není těmito VPOSEK stanoveno jinak.

2. DEFINICE

Níže uvedené termíny, jsou-li použity v těchto VPOSEK a uvozeny velkým písmenem, mají následující význam:

„**TC net - data s.r.o.**“ se sídlem Husitská 107/3, Žižkov, 130 00 Praha 3, IČ: 07229267, vedena u Městského soudu v Praze, odd.C, vl.297214 ;

„**Občanský zákoník**“ znamená zákon č. 89/2012 Sb., občanský zákoník, ve znění pozdějších předpisů;

„**POS**“ je zaměstnanec společnosti TC net - data s.r.o., pověřený ochranou sítě,

„**Den**“ je kalendářní den;

„**Příslušné požadavky**“ znamená jakýkoli a každý příslušný právní předpis, vč. technických norem, nebo normativní právní akt veřejné správy či samosprávy, nebo jakékoli rozhodnutí, povolení, souhlas nebo licenci, včetně podmínek, které s ním souvisí;

„**SEK**“ je síť elektronických komunikací ve vlastnictví TC net - data s.r.o.;

„**Stavba**“ je stavba a/nebo činnosti ve vztahu, k níž bylo vydáno Vyjádření, a je prováděna Stavebníkem a/nebo Žadatelem v souladu s Příslušnými požadavky, povolená příslušným správním rozhodnutím vydaným dle Stavebního zákona;

„**Situační výkres**“ je výkres, který je přílohou Vyjádření a obsahuje Zájmové území určené a vyznačené Žadatelem v Žádosti a výřezy účelové mapy SEK;

„**Stavebník**“ je osoba takto označená ve Vyjádření;

„**Vyjádření**“ je vyjádření o existenci sítě elektronických komunikací vydané společností CNL INVEST s.r.o.;

„**Zájmové území**“ je území označené Žadatelem a/nebo Stavebníkem v Žádosti;

„**Stavební zákon**“ je zákon č. 183/2006 Sb., o územním plánování a stavebním řádu;

„**Zákon o elektronických komunikacích**“ je zákon č. 127/2005 Sb., o elektronických komunikacích a o změně některých souvisejících zákonů, ve znění pozdějších předpisů;

„**Žadatel**“ je osoba takto označená ve Vyjádření.

„**Žádost**“ je žádost, kterou Žadatel a/nebo Stavebník požádal CNL INVEST s.r.o. o vydání Vyjádření.

3. PLATNOST A ÚČINNOST VPOSEK

Tyto VPOSEK jsou platné a účinné Dnem odeslání Vyjádření na

- (i) adresu elektronické pošty Stavebníka a/nebo Žadatele uvedenou v Žádosti nebo (ii) adresu pro doručení

prostřednictvím poštovní přepravy uvedenou Stavebníkem a/nebo Žadatelem v Žádosti.

4. OBECNÁ PRÁVA A POVINNOSTI STAVEBNÍKA A/NEBO ŽADATELE

- (i) Stavebník, Žadatel je výslovně srozuměn s tím, že SEK je veřejně prospěšným zařízením, byla zřízena ve veřejném zájmu a je chráněna Příslušnými požadavky.

- (ii) Stavebník, Žadatel nebo jím pověřená třetí osoba, je povinen při provádění Stavby nebo jiných prací, při odstraňování havárií a projektování staveb, řídit se Příslušnými požadavky, správnou praxí v oboru stavebnictví a technologickými postupy a je povinen učinit veškerá nezbytná opatření vyžadovaná Příslušnými požadavky k ochraně SEK před poškozením. Povinnosti dle tohoto odstavce má Stavebník rovněž ve vztahu k SEK, které se nachází mimo Zájmové území.

- (iii) Při zjištění jakéhokoliv rozporu mezi údaji v Situačním výkresu, který je přílohou Vyjádření a skutečným stavem, je Stavebník a/nebo Žadatel povinen bez zbytečného odkladu, nejpozději Den následující po zjištění takové skutečnosti, zjištěný rozpor oznámit POS.

- (iv) Případné dodatečné požadavky na úpravu a přeložení SEK zajistí společnost TC net - data s.r.o. v souladu s ustanovením § 104 odst. 17 Zákona o elektronických komunikacích.

- (v) Stavebník, Žadatel nebo jím pověřená třetí osoba, je povinen každé poškození či krádež SEK bezodkladně, nejpozději Den následující po zjištění takové skutečnosti, oznámit takovou skutečnost dohledovému centru společnosti TC net - data s.r.o. na telefonní číslo +420602578160.

- (vi) Bude-li Stavebník, Žadatel nebo jím pověřená třetí osoba na společnosti TC net - data s.r.o. požadovat, aby se jako účastník správního řízení, pro jehož účely bylo toto Vyjádření vydáno, vzdala práva na odvolání proti rozhodnutí vydanému ve správním řízení, je oprávněn kontaktovat POS.

5. ROZHODNÉ PRÁVO

Vyjádření a VPOSEK se řídí českým právem, zejména Občanským zákoníkem, Zákonem o elektronických komunikacích a Stavebním zákonem. Veškeré spory z Vyjádření či VPOSEK vyplývající budou s konečnou platností řešeny u příslušného soudu České republiky.

6. PÍSEMNÝ STYK

Písemným stykem či pojmem „písemně“ se pro účely Vyjádření a VPOSEK rozumí předání zpráv jedním z těchto způsobů:

- v listinné podobě;
- e-mailovou zprávou se zaručeným elektronickým podpisem dle zák. č. 227/2000 Sb., o elektronickém podpisu a o změně některých dalších zákonů (zákon o elektronickém podpisu), ve znění pozdějších předpisů;

7. ZÁVĚREČNÁ USTANOVENÍ

(i) Stavebník, Žadatel nebo jím pověřená třetí osoba je počinaje Dnem převzetí Vyjádření povinen užít informace a data uvedená ve Vyjádření pouze a výhradně k účelu, pro který mu byla tato poskytnuta. Stavebník, Žadatel nebo jím pověřená třetí osoba není oprávněn informace a data rozmnožovat, rozšiřovat, pronajímat, půjčovat či jinak umožnit jejich užívání třetí osobou bez předchozího písemného souhlasu společnosti TC net - data s.r.o..

(ii) Pro případ porušení kterékoliv z povinností Stavebníka, Žadatele nebo jím pověřené třetí osoby, založené Vyjádřením /nebo těmito VPOSEK je Stavebník, Žadatel či jím pověřená třetí osoba odpovědný za veškeré náklady a škody, které společnosti TC net - data s.r.o. vzniknou porušením povinností Stavebníka, Žadatele nebo jím pověřené třetí osoby.

Informace o možném napojení na SEK ve vlastnictví společnosti TC net - data s.r.o.

TC net - data s.r.o. poskytuje dle ustanovení § 161 odst. 1 Stavebního zákona tyto informace o podmínkách napojení Stavby a/nebo budovy označené v Žádosti na již existující SEK:

- (i) specifické podmínky napojení Stavby a/nebo budovy označené v Žádosti na již existující SEK Vám za společnost TC net - data s.r.o. poskytnou pracovníci informační linky, tel.: +420602578160 nebo e-mail: info@tcnet.cz („**Kontaktní osoba TC net - data s.r.o.**“). Kontaktní osoba TC net - data s.r.o. pro Vás bude koordinátorem případného napojení Stavby a/nebo budovy označené v Žádosti na již existující SEK, zejména poskytne informace o technickém řešení napojení a stanoví přípojný bod na již existující SEK;
- (ii) předpokladem pro napojení Stavby a/nebo budovy označené v Žádosti na již existující SEK je získání veškerých povolení a souhlasů vyžadovaných platnými právními předpisy pro vybudování té části SEK, která je nezbytná pro napojení Stavby a/nebo budovy označené v Žádosti na již existující SEK, je-li takových povolení a souhlasů dle platných právních předpisů pro vybudování SEK třeba, a rovněž splnění veškerých technických podmínek pro napojení na již existující SEK;

Další pro Vás užitečné informace k napojení na SEK ve vlastnictví společnosti TC net - data s.r.o.:

- pokud Vaše Stavba bude umístována na základě správního rozhodnutí, doporučujeme žádost o vydání takového správního rozhodnutí podat tak, aby žádost obsahovala rovněž stavbu přípojky k SEK;
- doporučujeme stavbu přípojky k SEK v žádosti o vydání správního rozhodnutí označit jako stavební objekt - „SO trasa SEK společnosti TC net - data s.r.o.“;
- trasu přípojky k SEK a místo napojení přípojky k SEK na již existující SEK společnosti TC net - data s.r.o. konzultujte prosím s Kontaktní osobou TC net - data s.r.o.;
- v případě, že jste dali na naše doporučení, a Vaše Žádost o vydání správního rozhodnutí k umístění Stavby obsahovala rovněž stavbu přípojky k SEK, informujte Kontaktní osobu TC net - data s.r.o. o nabytí právní moci správního rozhodnutí vydaného na Stavbu a stavbu přípojky k SEK, společnost TC net - data s.r.o. se s Vámi dohodne na postoupení práv a povinností vyplývajících ze správního rozhodnutí na stavbu přípojky k SEK a zajistí výstavbu přípojky k SEK;
- stavíte-li budovu a/nebo je-li budova podstatně rekonstruována, mějte na paměti, že taková budova musí být vybavena fyzickou infrastrukturou uvnitř budovy, která umožní zavedení sítě elektronických komunikací až do koncového bodu sítě v prostoru budovy, který užívá koncový uživatel, budova musí být vybavena přístupovým bodem budovy - upozorňujeme, že se jedná o požadavky stanovené právním předpisem, zákonem č. 194/2017 Sb., o opatřeních ke snížení nákladů na zavádění vysokorychlostních sítí elektronických komunikací a o změně některých souvisejících zákonů;
- doporučujeme provést přípravu budovy na následné vybudování vnitřních komunikačních rozvodů (např. trubkováním ve zdivu) nebo vybudovat vlastní komunikační rozvody umožňující napojení k SEK;
- stavíte-li budovu, mějte na paměti, že tato musí umožňovat vstup silnoproudých a komunikačních kabelů do budovy, umístění rozvodných skříní a provedení vnitřních silnoproudých a komunikačních rozvodů až ke koncovým bodům sítě. Vnitřní komunikační rozvody musí splňovat požadavky na zabezpečení proti zneužití;
- společnost TC net - data s.r.o. Vám nabízí zhotovení typového projektu pro realizaci vnitřních rozvodů, koncového bodu sítě a řešení vstupu vedení SEK ke koncovému bodu sítě. Máte-li o zhotovení takového typového projektu zájem, prosím obraťte se na Kontaktní osobu TC net - data s.r.o., dohodne s Vámi vše potřebné.

Požadujete-li jakékoliv další informace o možném napojení Stavby a/nebo budovy označené v Žádosti na již existující SEK, prosíme kontaktujte Kontaktní osobu TC net - data s.r.o..



Adresát:	ANTRE s.r.o. Ing. Jan Šíp Štěpanická 274 190 12 Praha 9
Vaše č. j.:	
Naše č. j.	TSK/49004/21/1109/Dv
Vyřizuje/tel.:	Ing. Eva Dvořáková / 722 972 543
Dne:	31.01.2022

Praha 4, Podolí, Nedvědovo náměstí, Podolská, parc. č. 4, „Regenerace Nedvědova náměstí Praha 4, I. etapa - parková úprava v okolí školy“, (investor Městská část Praha 4), DÚR + DSP

Projednali jsme dokumentaci pro společné územní a stavební řízení a vydáváme toto **technické stanovisko**:

Z hlediska OS TSK pro Prahu - Jih sdělujeme následující:

- za vlastníka HMP souhlasíme, podle § 10 zákona 13/1997 Sb. ve znění pozdějších předpisů, s připojením staveniště na komunikaci Podolská (2x),
- s navrhovaným připojením staveniště na komunikaci Nedvědovo náměstí nesouhlasíme, a to vzhledem k možnosti trvalého poškození stávajících stromů v naší správě,
- nově budované komunikace, zpevněné i nezpevněné plochy, objekty, veškerý mobiliář a veškerou zeleň (vše v prostoru parku) nebudeme přebírat do naší správy a údržby,
- v případě poškození a znečišťování přilehlých komunikací v souvislosti se stavbou a staveništní dopravou, budeme požadovat provádění jejich průběžné údržby a čištění po dobu výstavby na náklady investora, za účelem zajištění jejich sjízdnosti a schůdnosti.

Veškeré bližší informace a případné konzultace k výše uvedenému pan Radek Folke, číslo telefonu: 257 015 356.

Oddělení odborných správ (oddělení 1326) má, z hlediska komunikační zeleně, následující připomínky:

- rovněž nesouhlasíme s připojením staveniště na komunikaci Nedvědovo náměstí z důvodu viz výše,
- při realizaci stavby požadujeme důsledně postupovat dle ČSN 83 9061 (Technologie vegetačních úprav v krajině – Ochrana stromů, porostů a vegetačních ploch při stavebních pracích).

Veškeré bližší informace a případné konzultace k výše uvedenému Ing. Mariana Tomková, číslo telefonu: 602 553 224.



Z hlediska oddělení správy ZPS (oddělení 3346) sdělujeme následující:

- stavba může zasahovat do úseků zón placeného stání (ZPS) č. P4-1484, P4-1482,
- požadujeme proto od investora dodání veškerých případných rozhodnutí silničního správního úřadu, která mohou ovlivňovat dopravní situaci v daných úsecích minimálně s týdenním předstihem před zahájením prací, aby mohlo dojít k vypnutí monitoringu na daných úsecích v místech případných stavebních záborů,
- po ukončení stavby požadujeme specializovanou firmou obnovit veškeré případně poškozené dopravní značení ZPS, které následně převezme oddělení 3346 TSK (zps@tsk-praha.cz).

Veškeré bližší informace a případné konzultace k výše uvedenému Ing. Václav Šebek, číslo telefonu: 257 015 876, e-mail: zps@tsk-praha.cz

- k této projektové dokumentaci přikládáme stanovisko od oddělení koordinace TSK,
- závěrem upozorňujeme, že **toto technické stanovisko TSK slouží pouze jako podklad**

pro stanovisko vlastníka EVM MHMP, Praha 1, náměstí Franze Kafky 1, se kterým je rovněž nutné řešit majetko-právní vztahy u komunikací a pozemků, které jsou ve správě TSK.

Ing. Viktor Šuma
předseda svodné komise

v. z. Iva Meidlová

Přílohy: koordinační vyjádření TSK/49004/21/1110/Hrd k akci č.2022-1025-00037

Kopie: 1110, 1323, 1326/ZE, 3346, 1109/SK - ev.č. E1452/2021,
PKD MHMP, EVM MHMP + návrh majetko-právního řešení

Upozornění:

Technická správa komunikací hl. m. Prahy, a.s. (dále jen „TSK“) odmítá při své činnosti jakékoli protiprávní a neetické jednání a v maximální míře dodržuje transparentnost a legalitu. Zaměstnanci a osoby jednající za TSK jsou povinni se při svém jednání řídit zásadami Criminal compliance programu (dále jen „CCP“), který je nedílnou součástí firemní kultury TSK. Každá z osob jednajících za TSK je povinna oznámit jakékoli podezřelé a protiprávní jednání, které je v rozporu s CCP. Pokud osoba jednající za TSK jedná v rozporu s CCP, není takové jednání považováno za jednání v rámci nebo zájmu TSK.



Technická správa komunikací hl.m.Prahy, a.s.
Veletržní 1623/24
170 00 Praha 7 - Holešovice

ANTRE, S.R.O.
Ing. Šíp
Štěpanická 274
Praha 9
190 12

Váš dopis

Náše č.j.
TSK/49004/21/1110/Hrd

Vyřizuje/linka
Hrdlička/607049437

V Praze dne
6.1.2022

**Věc : Nedvědovo náměstí, regenerace Nedvědova náměstí I. etapa: parková úprava v okolí školy,
Praha 4 - DÚR + DSP**

K předložené dokumentaci Vám zasíláme následující koordinační vyjádření. Při dalších jednáních uvádějte přidělené číslo akce.

KOORDINAČNÍ VYJÁDŘENÍ

Číslo akce : **2022-1025-00037**
Název akce : **Nedvědovo nám., regenerace I.etapa, park. úp., P4**
Plánovaný termín : **01.07.2022 - 31.08.2022**

Typ akce : veřejné osvětlení, vodovod, kanalizace, oprava chodníku, nově budovaný chodník, zábor staveniště a ohrada

INVESTOR : MČ PRAHA 4
Odpovědný pracovník : Ing. Josef Jahoda
Ulice : Antala Staška 2059/80b
Obec : Praha 4
Místo :
PSČ : 140 00

Tel. : 261192454
Fax :

INŽENÝRING : ANTRE, S.R.O.
Odpovědný pracovník : Ing. Šíp
Ulice : Štěpanická 274
Obec : Praha 9
Místo :

Tel. : 731373908
Fax :

V případě, že bude investor provádět souvislou úpravu povrchů v celé šffi (vozovky, chodníku, parkoviště, atp.), je povinen před zahájením těchto úprav požádat oddělení koordinace TSK o nové vyjádření. Souhlasné stanovisko k zahájení akce (číslo VK) vydá oddělení koordinace po splnění podmínek předepsané koordinace. Toto vyjádření nenahrazuje stanovisko svodné komise TSK.

PŘEDEPSANÁ KOORDINACE

Nutno dodržet podmínky stanovené EVM MHMP (svodnou komisí TSK hl. m. Prahy, a.s.). Podmínky předepsané koordinace je nutné aktualizovat cca 3 měsíce před předpokládaným zahájením stavebních prací v prostoru komunikace ve správě TSK hl.m. Prahy, a.s.. Plánovaný termín zahájení je nutné přizpůsobit aktuální předepsané koordinaci.

Akce č. **2021-1025-02436** **Staré Podolí, elektronické komunikace, P4**

Plán : 01.04.2022 - 30.10.2022

Investor : CETIN a.s.

Adresa : Českomoravská 2510/19, Praha 9, 190 00

Zastoupený : Doubravová Telefon : 723 793 344 E-mail : kristyna.doubravova@cetin.cz

Inženýring : Projekting s.r.o.

Adresa : Koněvova 2660/141, Praha 3, 130 00

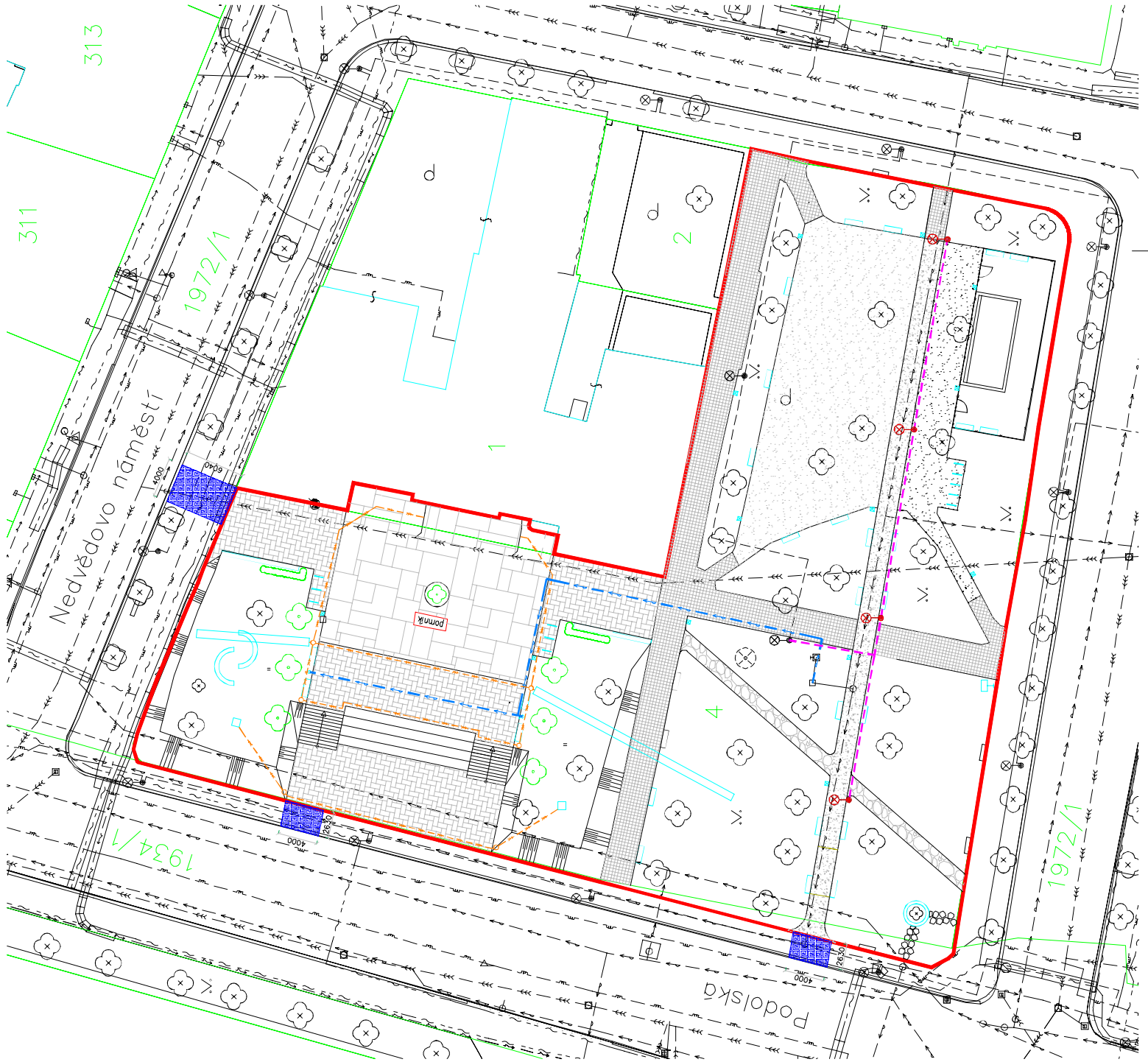
Zastoupený : Marek Telefon : 603 245 019 E-mail : amrek@projekting.cz

Ing. Monika Burianová
ved.odd.koordinace TSK

TSK hl. m. Prahy a.s. zpracovává osobní údaje za účelem oprávněných zájmů naší společnosti. Informace o zpracování osobních údajů naleznete na webových stránkách: <http://www.tsk-praha.cz/wps/portal/root/o-spolecnosti/o-spolecnosti-TSK-Praha/#zoou>

Upozornění:

Technická správa komunikací hl. m. Prahy a.s. (dále jen „TSK“) odmítá při své činnosti jakékoli protiprávní a neetické jednání a v maximální míře dodržuje transparentnost a legalitu. Zaměstnanci a osoby jednající za TSK jsou povinni se při svém jednání řídit zásadami Criminal compliance programu (dále jen „CCP“), který je nedílnou součástí firemní kultury TSK. Každá z osob jednající za TSK je povinna oznámit jakékoli podezřelé a protiprávní jednání, které je v rozporu s CCP. Pokud osoba jednající za TSK jedná v rozporu s CCP, není takové jednání považováno za jednání v rámci nebo zájmu TSK.



LEGENDA:

- Nové prvky veřejného vybavení

 - Vegetace
 - Stávající strom
 - Nový strom
 - Semafor, veřejné osvětlení
 - Povrchové zrnky IS
 - Katastrální číslo
 - Katastrální hranice
 - Slučková čára
 - Řešené území
 - Ochrana komunikace (železná plátý tl. 10mm)
- Nové prvky veřejného vybavení

 - Lavička
 - Odpadkový koš
 - Přítok
 - Veřejné osvětlení
 - Stojany na kola
 - Informační tabule
 - Vsakovací galerie
 - Vsakovací studna

- Stávající inženýrské sítě
- Kanalizace – splašková
 - Vodovod
 - Elektroinstalace – silnoproud
 - Elektroinstalace – veřejné osvětlení
 - Elektroinstalace – slaboproud
 - Plynovod

- Nové inženýrské sítě
- Kanalizace (přepad napojen na stávající kanalizační přípojku)
 - Elektroinstalace – veřejné osvětlení
 - Vodovod (napojeno ze stávající vodovodní přípojky)

±0,000 = 197,50 m.n.m.

Atelier Davida Vávry		Atelier Davida Vávry	
HP	Atelier Arch. David Vávra	Subjekt	Podolská 484/13, Praha 4
2D KONCEPTNÍ PROJEKT	Ing. Karel Šíp	Projektant	Ing. Jan Šíp
INVESTOR	MČ Praha 4, Anděla Šaškova 2059, Praha 4 140 00	Objekt	Podolská 484/13, Praha 4
PRŮBĚH ACCE	REGENERAČNÍ NEDVĚDOVA NÁMĚSTÍ	Stavba	REGENERAČNÍ NEDVĚDOVA NÁMĚSTÍ
I. ETAPA: PARKOVÁ ÚPRAVA V OKOLÍ ŠKOLY		DÚR T DSP	
Nedvědovo náměstí, Praha 4, č. parc. 1, 4; k.ú. Podolí		Praha 4	
2.3.3		01/2022	
2.3.3		2 x A4	
2.3.3		1.400	
2.3.3		C3	
KOORDINAČNÍ SITUACNÍ VÝKRES		C3	

Vyjádření k předložené dokumentaci a podmínky pro ochranu zařízení ve správě společnosti Technologie hlavního města Prahy, a.s. (dále THMP, a.s.)

Číslo vyjádření: VPD-00384/2022
Žadatel: ANTRE s.r.o., IČO: 26496399, Štěpanická 274, Praha
Investor: Městská část Praha 4, IČO: 00063584, Antala Staška 2059/80b, Praha
Název akce: Regenerace Nedvědova náměstí I. etapa: parková úprav v okolí školy
Stupeň PD: Spojené územní a stavební řízení
Zájmové území:
Adresa: Hlavní město Praha
Kat. území: Podolí (728152)

Žadatel vymezil žádost a přiloženou projektovou dokumentací zájmové území.
Ve vymezeném území se nachází zařízení veřejného osvětlení ve správě společnosti THMP, a.s.
Žadatel se zavázal, že předmětem akce není výstavba, přeložka ani jiná úprava VO.
Na základě této žádosti vydává společnost THMP, a.s. následující vyjádření:

DOJDE ke kontaktu se zařízením VO

„Nízké lampy“ výše do 1,2 m nejsou napojeny na síť VO.
Do správy THMP, a.s. (správce VO) mohou být převzaty lampy minimální výše 4 m.

Stavebník nebo jím pověřená osoba je povinen řídit se konkrétními podmínkami uvedenými v tomto vyjádření a Všeobecnými podmínkami pro výstavbu a ochranu zařízení v příloze, které jsou nedílnou součástí tohoto vyjádření. Vyjádření je platné pouze pro vyznačené území, pozbývá platnosti v případě porušení podmínek stanovených tímto vyjádřením.

Technik VO: P. Kopp, mobil 730 895 999, e-mail: petr.kopp@thmp.cz

Platnost tohoto vyjádření je 1 rok od data vydání.

V Praze dne: 3. 2. 2022
Vyřizuje: Miroslava Vařečková
Za společnost THMP, a.s.:

Ing. Věra Bursíková
ředitelka úseku správy a obnovy

Technologie hlavního města Prahy, a.s.

Dělnická 213/12 | 170 00 Praha 7 - Holešovice | www.thmp.cz

IČ: 256 72 541 | DIČ: CZ 256 72 541 | Společnost je vedena u Městského soudu v Praze, oddíl B, vložka 5402

Bankovní spojení: Komerční banka, a.s. | číslo bankovního účtu: 115-5836140217 / 0100

Příloha: Všeobecné podmínky pro ochranu zařízení ve správě společnosti THMP, a.s.

Všeobecné podmínky pro výstavbu a ochranu zařízení ve správě společnosti Technologie hlavního města Prahy a.s. (THMP a.s.)

Vyjádření k projektové dokumentaci obsahuje závazné stanovisko THMP a.s., které slouží jako podklad ke stavebnímu či územnímu řízení v rámci plánované stavební činnosti na území Hlavního města Prahy. Vyjádření se netýká majetkoprávních vztahů. Za správnost, celistvost a úplnost projektové dokumentace odpovídá ze zákona projektant. Lhůta na vyřízení žádosti je 30 dní.

Vyjádření k projektové dokumentaci je platné 1 rok od data vydání. Případné prodloužení platnosti je možno provést pouze na originále výkresové dokumentace, kde je uvedeno číslo původního vyjádření. Koordinační situace musí obsahovat zákres sítí veřejného osvětlení (dále jen „VO“).

Poskytnutí mapových podkladů veřejného osvětlení zajišťuje společnost Technologie hlavního města Prahy, a.s.

Aktuální informace o existenci sítí do 1 km² lze získat zdarma prostřednictvím elektronické žádosti na webových stránkách www.thmp.cz. Nad 1 km² je možné získat podklady prostřednictvím webových stránek a následné osobní schůzky, kterou je nutné domluvit předem telefonicky na tel.: 277 004 064 (9 – 15 hodin).

Povinnosti stavebníka (jeho dodavatele)

Při nedodržení níže uvedených podmínek může správce odmítnout převzít zařízení do své správy.

Jestliže nedodržením níže uvedených podmínek vzniknou na zařízení VO škody, vzniká tímto pro THMP, a.s. nárok na náhradu těchto škod.

Nově navržené zařízení VO musí být v souladu s platnými normami ČSN EN 13 201-1až 5 „Osvětlení pozemních komunikací“ a Pražskými stavebními předpisy PSP/2016.

Při umísťování zařízení VO musí být respektovány Pražské stavební předpisy a vyhláška č. 398/2009 Sb., o obecných požadavcích zabezpečující bezbariérové užívání staveb. Musí být dodržena ochranná pásma ostatních správců dle ČSN 73 6005 „Prostorové uspořádání sítí technického vybavení“.

Stavebník musí také dodržovat „Technické podmínky pro výkopové práce vydané hl. m. Prahou“.

Správce veřejného osvětlení musí odsouhlasit způsob nově budovaného VO, případně slavnostního osvětlení (SO) v každém stupni projektové dokumentace.

Před zahájením prací na zařízení VO musí být provedeno nahlášení na dispečink THMP a.s. poruchyvo@thmp.cz.

Provádění prací musí být oznámeno telefonicky na číslo 778 884 085 bezprostředně před započatím prací a po ukončení prací!!!

Pokud dojde k poškození nebo jinému zásahu do zařízení VO, je stavebník povinen tuto skutečnost ohlásit neprodleně na dispečink – tel. 800 404 060, také e-mailem na poruchyvo@thmp.cz, případně přímo formulářem na webových stránkách www.thmp.cz.

ZAPÍNACÍ MÍSTO (ZM) VO

Příkon elektrické energie pro nově budované zapínací místo si stavebník zajistí u dodavatele z distribučního rozvodu NN. Náklady včetně poplatků za jistič na zřízení nového ZM hradí stavebník.

Kolem ZM musí být dodržen manipulační prostor 1 m. ZM musí být uzamčeno zámkem FAB. Případnou výměnu (navýšení) hlavního jističe u stávajícího ZM hradí včetně poplatků stavebník.

KABELOVÉ VEDENÍ VO

Při činnosti v ochranném pásmu zařízení VO ve vzdálenosti menší než 1 m od vyznačení trasy podzemního vedení nesmí stavebník používat strojní mechanismy.

V místech vjezdů a přejezdů musí být kabely uloženy do obetonované chráničky DN 110 mm s krytím 1 m s přesahem na obě strany min. 50 cm do přilehlého přidruženého prostoru. Konce chrániček musí být zapěněny. Chráničky musí být geodeticky zaměřeny.

Kabely VO musí být uloženy mimo parkovací stání.

Kabely při přeložce stožáru mezi jednotlivými stožáry nesmí být spojovány, vždy musí být položeno nové kabelové pole.

Stromy a keře musí být vysazeny mimo kabelovou trasu. Kmeny stromů musí být minimálně 5 m od stožárů VO. Po jejich vzrůstu nesmí dojít k zastínění svítidel a musí být dodrženo osvětlení komunikace podle ČSN EN 13201-1 až 5.

V průběhu stavby musí stavebník vyzvat správce **ke kontrole uložení kabelové trasy** VO, SO před zásypem, a to **minimálně 7 dní předem**. Pokud se správce nedostaví ke kontrole, platí, že souhlasí se zásypem kabelové trasy. V případě zásypu kabelové trasy bez vyzvání předem (tj. bez souhlasu správce) je stavebník povinen na vyzvání správce na své náklady vykopat sondy za účelem kontroly hloubky a způsobu uložení kabelu. Pro kontrolu hloubky uložení vyzvěte technika VO prostřednictvím e-mailové adresy: zahozyvo@thmp.cz.

Při zemních pracích v blízkosti kabelového vedení VO je stavebník povinen zajistit, aby nedošlo ke změně nivelity nebo prostorového uspořádání. Odkryté kabelové vedení je stavebník povinen zajistit proti poškození, odcizení a prověšení. Trasa kabelového vedení nesmí být přejížděna vozidly nebo jinou stavební mechanizací až do doby, kdy bude zabezpečena proti mechanickému poškození. Pokud dojde k přepravě vysokého nákladu stavebníka pod trasou nadzemního vedení, musí být respektována výška vedení nad zemí, aby nedošlo k jeho poškození.

Stavebník si musí nechat od správce vytyčit stávající kabelové vedení před zahájením stavební činnosti.

Vytyčení bude zpoplatněno.

Požadavky na vytyčení kabelových tras posílejte na kontaktní adresu: vytyceniVO@thmp.cz.

STOŽÁRY

Návrh na připojení nových stožárů VO na stávající rozvody veřejného osvětlení musí být předem odsouhlasen technikem VO daného území. Stožáry VO musí být uzemněny v celé trase zemnicím drátem FeZn o průměru 10 mm.

Stožáry musí být umístěny v minimální vzdálenosti 0,5 m od obrubníku, v oblasti vjezdů, na křižovatkách a v zatáčkách s ostrým poloměrem musí být vzdáleny minimálně 1 m od obrubníku. Stožár musí být umístěn 1 m od hrany parkovacího stání. Kolem stožárů VO musí být dodržen manipulační prostor 1 m.

Při nové výstavbě zařízení HMP (jedná se o všechny typy stožárů), kdy nebude možné umístit základy stožárů mimo ochranná pásma vodovodů a kanalizace z důvodu prostorového uložení zařízení jednotlivých inženýrských sítí a funkčnosti těchto sítí, ale i z důvodu funkčnosti zařízení HMP, mohou být tyto po vzájemné dohodě a souhlasu umísťovány. V tomto případě bude respektováno ochranné pásmo vodovodů a kanalizací dle zákona č.274/2001Sb. O

vodovodech a kanalizacích pro veřejnou potřebu. V případě nutnosti osazení nových stožárů do ochranného pásma budou tyto změny v projektové dokumentaci předkládané PVS a PVK vyznačeny. Minimální vzdálenost mezi vnějším obvodem základu stožáru takto založeným a vnějším lícem stěny vodovodního řadu nebo kanalizace bude 1000 mm. Ve všech případech, kdy není možné z důvodu prostorového uspořádání stávajících sítí dodržet vzdálenost 1000 mm, se upravuje minimální vzdálenost mezi vnějším obvodem základu stožáru a vnějším lícem vodovodního řadu nebo kanalizace na 500 mm. V místech výskytu ovládacích armatur, spojů a hrdel na vodovodních řadech bude nutné stožár posunout o nezbytně nutnou vzdálenost v podélném směru (řádově desítky cm). Ve výjimečných případech, kdy vzdálenost mezi vnějším obvodem základu stožáru a vnějším lícem potrubí do 500 mm, bude předložen statický posudek, který prokáže reálnost navrhovaného řešení.

Dvířka stožárů musí být z důvodu bezpečnosti pracovníků otočeny proti směru jízdy. Uzamykání dvířek musí být osazeno zapuštěným uzávěrem typu velké D.

Stožáry musí být ve spodní části opatřeny vnějším i vnitřním ochranným nátěrem. Stožáry bez patic musí být ve spodní části opatřeny ochrannou manžetou nebo protikorozním nátěrem. U sadových stožárů je možné použít kabely do max. průřezu 16 mm², u silničních bezpaticových stožárů do max. průřezu 25 mm².

Stožáry na schodišti musí mít maximální výšku 4 m, na pěších cestách je možno postavit maximálně 6 m vysoké stožáry. Pokud bude umístěn stožár uprostřed kruhové křižovatky, musí k němu být vybudován příjezd široký minimálně 3 m pro příjezd mechanizace.

Při umístění stožáru na chodníku musí zůstat zachován čistý průchod pro pěší minimálně 1,5m, pokud to je vzhledem k šířce a uspořádání uličního profilu možné.

Na parkovišti nebo parkovacím stání musí být stožár VO mechanicky ochráněn proti poškození. Pokud dojde ke změně nivelity komunikace, musí stavebník zajistit na vlastní náklady úpravu osazení patic, stožárů, elektrické výzbroje a uložení kabelů podle příslušných norem.

Při přeložce stožáru VO o více než 3 m musí být doložen nový světelný výpočet osvětlení komunikace.

Světelně technický výpočet musí být rovněž předložen v projektové dokumentaci již pro územní řízení k výstavbě nového veřejného osvětlení.

Všechny zásahy stavebníka do zařízení správce, včetně přeložek, demontáží stávajícího a nových staveb musí být se správcem předem projednány a odsouhlaseny. Tyto práce budou hrazeny stavebníkem dle odsouhlaseného protokolu.

Další zařízení připevňovaná na stožáry musí být předem odsouhlasena správcem podle STANDARDU, který je umístěn na stránkách www.thmp.cz. Při vyšší hmotnosti nebo větších

rozměrech je nutno k žádosti o odsouhlasení předložit statický posudek nebo vyjádření výrobce stožáru, který musí přihlídnout i ke skutečnému stáří stožáru. Umístění dopravních značek i SDZ schválených Policií ČR instalovaných na stožárech VO příslušným správcem komunikací musí být oznámeno správci VO. Upevňovací konstrukce připevňovaného zařízení musí být provedena v antikorozním provedení. Připojení SDZ, jízdenkových automatů, zastávek MHD, reklamních a jiných zařízení musí být projednáno s obchodním oddělením THMP, které uzavírá smlouvy. V případě umístěných kamer MKS je nutno získat již v projektové dokumentaci stanovisko Magistrátu hlavního města Prahy, odboru bezpečnosti, kterému dává podklady po linii Městského kamerového systému odd. technického zabezpečení bezpečnostního systému MHMP odbor inženýrské infrastruktury. Na základě tohoto stanoviska je pak určeno, jak mají být kamery demontovány a následně po ukončení prací opět instalovány v koordinaci se stavbou.

Pokud bude stávající zařízení demontováno, je stavebník povinen odevzdat je na určené místo. Stožáry nesmí být uřezány, ale vytaženy vcelku a očištěny od základu, evidenční štítky musí být předány správci. Pokud dojde k likvidaci dřevěných nebo betonových stožárů, je stavebník povinen odvézt je přímo k likvidaci na skládku.

V případě dočasné demontáže VO je stavebník povinen zajistit a provozovat náhradní osvětlení (stupeň a intenzita musí odpovídat třídě komunikace), než bude zprovozněno nové VO.

Stavebník je povinen po dobu provádění své činnosti zajistit, aby zařízení správce bylo přístupné a ovladatelné 24 hodin denně.

Pokud budou použity atypické výrobky (stožáry, svítidla) musí investor zajistit náhradní materiál pro údržbu dle vyjádření k projektové dokumentaci a předat jej správci VO.

PŘISVĚTLENÍ PŘECHODU PRO CHODCE není možno napojit ze sítě VO. Musí být zřízeno tak, aby bylo umožněno jeho samostatné zapínání nezávisle na síti VO.

Datum: 1.11. 2020



ŽADATEL
ANTRE s.r.o.
Štěpanická 274
19012 Praha

NAŠE ZNAČKA
0201344196

VYŘIZUJE / LINKA

VYŘÍZENO DNE
20.12.2021

Sdělení o existenci komunikačního vedení společnosti Telco Pro Services, a. s.

Název akce: **Regenerace Nedvědova náměstí I. etapa: parková úprava v okolí školy**

Účel: **Spojené územní a stavební řízení**

Vážený zákazníku,
dovolujeme si reagovat na Vaši žádost číslo 0201344196 ze dne 20.12.2021, která se týkala sdělení o existenci komunikačního zařízení na Vámi určeném zájmovém území.

Dle vědomí společnosti Telco Pro Services, a. s., se na Vámi vymezeném zájmovém území:
nenachází komunikační zařízení v majetku společnosti Telco Pro Services, a. s.

Zároveň si Vás dovoluujeme upozornit, že není vyloučeno, že se ve Vámi vymezeném zájmovém území nachází jiné zařízení, které není v majetku společnosti Telco Pro Services, a. s.

Toto sdělení je platné do 20.12.2022.

V souvislosti s výše uvedeným si Vás dovoluujeme upozornit, že sdělení o existenci či neexistenci sítí představuje skutečnosti tvořící obchodní tajemství společnosti Telco Pro Services, a. s. Poskytnuté informace jsou dále také důvěrnými informacemi společnosti Telco Pro Services, a. s. Z výše uvedených důvodů si Vás proto společnost Telco Pro Services, a. s., dovoluje upozornit, že s poskytnutými informacemi je potřeba nakládat dle platných právních předpisů, v opačném případě se vystavujete postihu ve smyslu platné právní úpravy. V této souvislosti si Vás dovoluujeme rovněž upozornit, že požadované informace nesmí být předány, sděleny, využity, zpřístupněny, či jiným způsobem postoupeny na jakoukoli třetí osobu bez předchozího prokazatelného souhlasu společnosti Telco Pro Services, a. s. Informace o existenci sítí mohou být využity pouze pro účel, pro který byly vyžádány.

S pozdravem

Telco Pro Services, a. s.

Praha, Praha 4
Duhová 1531/3
PSČ 140 00
IČ: 29148278

Přílohy

Situační výkres zájmového území



Platí pouze se sdělením číslo 0201344196.

Zakreslené polohy zařízení v příloze jsou pouze informativní.

Situační výkres zájmového území



LEGENDA

- | | |
|---------------------------|-----------------------------|
| Nadzemní optické vedení | Radioreléový spoj vzduch |
| Podzemní optické vedení | Zájmové území |
| Nadzemní metalické vedení | Hranice katastrálního území |
| Podzemní metalické vedení | |

Vyřizuje: Fojtová Petra

E-mail: petra.fojtova@t-mobile.cz

ANTRE s.r.o.
Jan Šíp
Štěpanická č.p.274
19012 Praha

Naše značka: **E62954/21**

V Praze dne: **20.12.2021**

Vyjádření a stanovení podmínek pro udělení souhlasu s umístěním stavby v ochranném pásmu sítě technické infrastruktury (TI) společnosti T-Mobile Czech Republic a.s.

Vydané podle § 101 ZÁKONA Č. 127/2005 Sb., o elektronických komunikacích a o změně některých souvisejících zákonů (zákon o elektronických komunikacích – dále jen ZEK), ve znění pozdějších předpisů a §161 zákona č. 183/2006 Sb., o územním plánování a stavebním řádu (stavební zákon) či dle dalších příslušných právních předpisů

Věc: Regenerace Nedvědova náměstí I. etapa: parková úprava v okolí školy

Stupeň: Prověření existence sítě

Na základě předložených projektových podkladů dáváme **souhlasné stanovisko k vydání Územního souhlasu / rozhodnutí (Stavebního povolení) a následně souhlas s realizací stavby.**

Dle předložených dokladů nedojde ke kolizi s technickou infrastrukturou společnosti **T-Mobile Czech Republic a.s.**

Toto stanovisko má platnost 1 rok. Vydané stanovisko nelze prodloužit. Po uplynutí platnosti zadejte žádost o nové stanovisko na: <https://ochranasiti.t-mobile.cz/vyjadreni/>



068

Ochrana sítí
Technologický úsek

V další komunikaci nebo požadavku doplňujících dotazů, uvádějte do „Předmětu“ e-mailu vždy číslo jednací.



Příloha č. 1

Rekapitulace žádosti o vyjádření k existenci sítě elektronických komunikací

Číslo žádosti: **E62954/21**
Název stavby /akce: **Regenerace Nedvědova náměstí I. etapa: parková úprava v okolí školy**
Datum podání žádosti: **20.12.2021**
Důvod žádosti: **Prověření existence sítě**
Popis jiného důvodu žádosti: **Spojené územní a stavební řízení**
Poznámka:

Žadatel

Firma / organizace: **ANTRE s.r.o.**
IČ: **26496399**
DIČ:
Kontaktní osoba: **Jan Šíp**
Adresa: **Štěpanická č.p.274**
Město / obec: **Praha**
PSČ: **19012**
Stát:
E-mail: **j.sip@antre.cz**
Telefonní číslo: **+420731373908**

Stavebník

Firma / organizace: **Městská část Praha 4**
Kontaktní osoba: **Ing. Josef Jahoda**
Adresa: **Antala Staška 2059/80b**
Město / obec: **Praha**
PSČ: **14000**
Stát:
E-mail: **josef.jahoda@praha4.cz**
Telefonní číslo: **+420261192454**

Stavba

Výška nad terénem (metry): **2 m**
Projektant:
Druh stavby: **Ostatní**
Hodnota projektu:
Měsíc zahájení stavby:
Měsíc ukončení stavby:

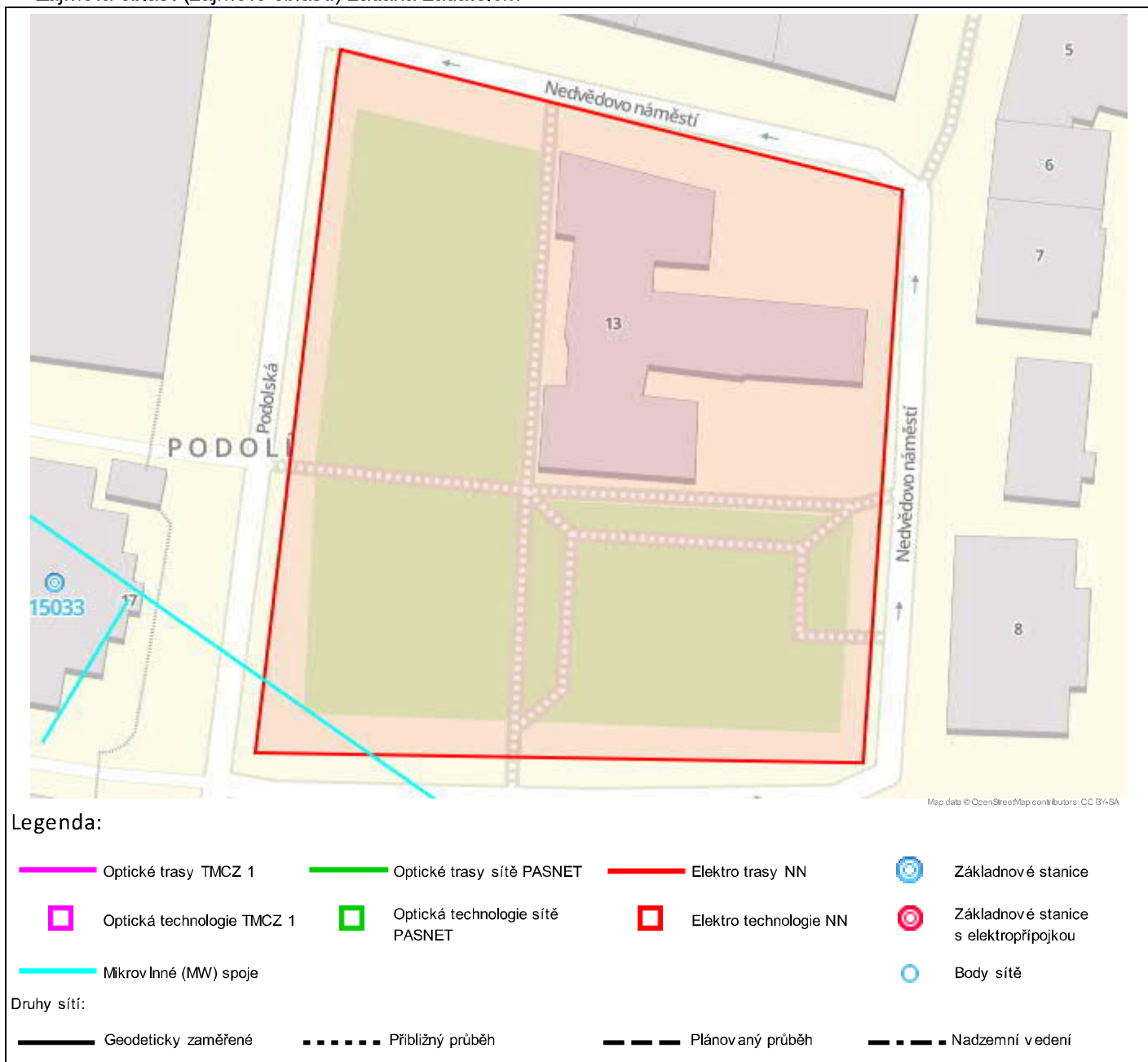
Odeslání stanoviska

E-mail: **j.sip@antre.cz**

Příloha č. 2

Situační plánek

Zájmová oblast (zájmové oblasti) zadaná žadatelem



Geometrie zájmové oblasti (zájmových oblastí) žádosti ve formátu WKT a souřadnicovém systému S-JTSK. Zkopírováním textu lze geometrii zobrazit v jakémkoli softwaru podporujícím formát WKT.

POLYGON((-743277.82 -1046280.68,-743302.22 -1046373.75,-743217.49 -1046386.84,-743201.02 -1046307.86,-743276.82 -1046277.5,-743277.82 -1046280.68))

Vyjádření o existenci sítě elektronických komunikací

společnosti ÚVT Internet s.r.o., Hrnčířská 383 252 42 Jesenice - Zdiměřice
IČ : 24288705, DIČ: CZ24288705, reg. ČTÚ 3350, e-mail: vyjadreni@uvtnet.cz

vydané podle § 101 zákona č. 127/2005 Sb., o elektronických komunikacích a o změně některých souvisejících zákonů (zákon o elektronických komunikacích), ve znění pozdějších předpisů a § 161 zákona č. 183/2006 Sb. O územním plánování a stavebním řádu (stavební zákon) či dle dalších příslušných právních předpisů

Č. j.: 212105080

Důvod vydání Vyjádření: **Pro územní a stavební řízení**

Platnost tohoto Vyjádření končí dne: **11.07.2022**

Název (stavby, jiné)	Regenerace Nedvědova náměstí I. etapa: parková úprava v okolí školy
Žadatel	ANTRE s.r.o.
Katastrální území	Podolí (Hlavní město Praha) 728152
Zájmové území (situace)	Dle výkresu
Maximální výška stavby	2m
Parcelní čísla	Dle výkresu

Žadatel shora označenou žádostí určil a vyznačil zájmové území, jakož i stanovil důvod pro vydání Vyjádření o existenci sítě elektronických komunikací společnosti ÚVT Internet s.r.o. (dále jen Vyjádření). Na základě určení a vyznačení zájmového území žadatelem a na základě stanovení důvodu pro vydání Vyjádření vydává společnost ÚVT Internet s.r.o. (dále jen "Poskytovatel") o síti elektronických komunikací následující Vyjádření:

**nedochází ke střetu se sítí elektronických komunikací
společnosti ÚVT Internet s.r.o.**

Vyjádření je platné pouze pro zájmové území a dle zaslaných parametrů, určené a vyznačené žadatelem, jakož i pro důvod vydání *Vyjádření* stanovený žadatelem.

***Vyjádření* pozbývá platnosti:**

- uplynutím vyznačené doby platnosti *Vyjádření*
- změnou rozsahu zájmového území
- změnou parametrů stavby
- změnou důvodu vydání *Vyjádření* uvedeného v žádosti

V případě, že budou stavební práce zahájeny po uplynutí doby platnosti tohoto *Vyjádření*, nelze toto *Vyjádření* použít jako podklad pro vytyčení a je třeba požádat o vydání nového *Vyjádření*.

Žadatel se převzetím tohoto *Vyjádření* zavazuje, že poskytnutá data a informace bude používat výhradně pro svoji potřebu a v souladu s účelem, ke kterému mu byla poskytnuta (tj. výhradně v souladu s §161 stavebního zákona a jen v jeho mezích), a že bez souhlasu poskytovatele nebude poskytnuté informace a data rozmnožovat, rozšiřovat, prodávat, pronajímat, půjčovat či používat jako zdroj pro své informační systémy nebo databáze a nebude je jakkoli jinak využívat nad rámec ustanovení § 161 stavebního zákona. Žadatel si je vědom své odpovědnosti vyplývající z obecně závazných právních předpisů při porušení těchto povinností. Žadatel se převzetím *Vyjádření* zavazuje provést taková opatření, která zabezpečí ochranu poskytnutých dat a informací proti zneužití třetími osobami. V případě nesplnění výše uvedených povinností se společnost ÚVT Internet s.r.o. bude soudně domáhat zejména zdržení se shora uvedeného závadového jednání a náhrady škody.

Vyjádření vydala společnost **ÚVT Internet s.r.o.**

Ve Zdiměřicích, dne: 11.01.2022

Vyřizuje: Radek Zaňka | ÚVT Internet s.r.o.

INFOLINKA 227 023 023

Hrnčířská 383, Jesenice - Zdiměřice 252 42, email: internet@uvtnet.cz, web <https://www.uvtnet.cz>



Městská část Praha 4
Ing. Josef Jahoda
Antala Staška 2059/80b
140 00 Praha - Krč

V Praze, 11.1.2022

Naše zn.: **220111-1023376761**

Věc: vyjádření k žádosti k akci **"Regenerace Nedvědova náměstí I. etapa: parková úprava v okolí školy"**

Společnost Vodafone Czech Republic a.s. (dále jen „Vodafone“), se sídlem Praha 5, náměstí Junkových 2, IČ: 25788001, zapsaná dne 13.8. 1999 v obchodním rejstříku vedeném Městským soudem v Praze pod spisovou značkou B.6064 **zastoupená společností InfoTel, spol. s r.o. (dále jen „InfoTel“)** na základě plné moci Vám sděluje, že dle Vámi podané žádosti ze dne **11.1.2022**, která je nedílnou součástí tohoto vyjádření,

souhlasí s realizací projektu za následujících podmínek.

Ve Vámi zadaném zájmovém území se nachází **vedení veřejné komunikační sítě (dále jen „VVKŠ“)** a její ochranné pásmo, jejíž existence a poloha je zakreslena v příloze tohoto vyjádření. Ochranné pásmo VVKŠ je v souladu s ustanovením § 102 zákona č. 127/2005 Sb., o elektronických komunikacích a o změně některých souvisejících zákonů stanoveno rozsahem 0,5 m po stranách krajní hrany vedení VVKŠ (dále jen „Ochranné pásmo“).

Během realizace uvedené akce Vaší společnosti nesmí dojít k jejímu porušení a k omezení funkčnosti naší VVKŠ či jinému zásahu do VVKŠ. V případě, že zjistíte kolizi VVKŠ s Vaší akcí nebo zasahujete s Vaší akcí do ochranného pásma VVKŠ kontaktujte bezodkladně naši společnost, a to prostřednictvím níže uvedené kontaktní osoby, abychom mohli stanovit konkrétní podmínky ochrany VVKŠ, případně stanovit podmínky přeložení VVKŠ.

V případě nutnosti přeložení VVKŠ je nutné s naší společností uzavřít Dohodu o překládce, a to v dostatečném časovém předstihu před zahájením stavby (nejlépe před zahájením stavebně správního řízení na příslušném stavebním úřadě). Veškeré náklady spojené s přeložením VVKŠ budou hrazeny investorem stavby.

Před zahájením stavby si také zajistěte vytyčení VVKŠ přímo na místě stavby (kontaktní osoba je uvedena níže).

Bez ohledu na všechny shora v tomto vyjádření uvedené skutečnosti je Vaše společnost, nebo Vámi pověřená třetí osoba povinná se řídit Všeobecnými podmínkami ochrany VVKŠ společnosti Vodafone, které jsou nedílnou součástí tohoto vyjádření.

Vedení veřejné komunikační sítě:

- vnitřní rozvody (21960208)
- výkopy (2)
- podvrty (3)
- prostupy do budovy (4)

Vnitřní rozvody zakresleny v DXF souboru - obrys budov.

Kontaktní osoba pro vytyčení sítí VVKs: InfoTel, spol. s r.o., Martin Pánek, tel. 602/231541, vytycenipraha1@infotel.cz

Kontaktní osoba pro překládky sítí VVKs: InfoTel, s.r.o., Jaroslav Syříště, jaroslav_syriste@infotel.cz, tel. 606 776 154

Kontaktní osoba pro případné dotazy k sítím VVKs: InfoTel, s.r.o., Jaroslav Syříště, jaroslav_syriste@infotel.cz, tel. 606 776 154

Platnost vyjádření je **1 rok** od data vydání. Vyjádření je platné pouze v rámci předmětného projektu a pro důvod vydání vyjádření stanovený žadatelem v žádosti.

Vyjádření pozbývá platnosti uplynutím doby platnosti, změnou rozsahu zájmového území i změnou důvodu vydání vyjádření uvedeného v žádosti nebo nesplněním Vašich povinností dle tohoto vyjádření, to vše v závislosti na tom, která ze skutečností rozhodná pro pozbytí platnosti tohoto vyjádření nastane nejdříve. Po skončení platnosti si musíte podat novou žádost na adrese <https://www.zadostovyjadreni.cz/vodafone/>.

S pozdravem

v.z. Jaroslav Syříště
InfoTel, spol. s r.o.
Novolíšeňská 18
62800 Brno

Tel.: 606776154

E-mail: jaroslav_syriste@infotel.cz



Seznam příloh/přiložených souborů:

Zadost_220111-1023376761.pdf

ZajmoveUzemi_220111-1023376761.txt

ZajmoveUzemi_220111-1023376761.dxf

Mapa1_220111-1023376761.dxf

Mapa1_220111-1023376761.jpg

Všeobecné podmínky ochrany VVKs společnosti Vodafone

Všeobecné podmínky ochrany VVKs společnosti Vodafone

I. Obecná ustanovení

1. Stavebník, nebo jím pověřená třetí osoba, je povinen při provádění jakýchkoliv činností, zejména stavebních nebo jiných prací, při odstraňování havárií a projektování staveb, řídit se platnými právními předpisy, technickými a odbornými normami, správnou praxí v oboru stavebnictví a technologickými postupy a učinit veškerá opatření nezbytná k tomu, aby nedošlo k poškození nebo ohrožení VVKs ve vlastnictví společnosti Vodafone a je výslovně srozuměn s tím, že VVKs jsou zajišťovány ve veřejném zájmu a jsou chráněny právními předpisy.
2. Při jakékoliv činnosti v blízkosti vedení VVKs je stavebník, nebo jím pověřená třetí osoba, povinen respektovat ochranné pásmo VVKs tak, aby nedošlo k poškození nebo zamezení přístupu k VVKs. Při křížení nebo souběhu činností s VVKs je povinen řídit se platnými právními předpisy, technickými a odbornými normami, správnou praxí v oboru stavebnictví a technologickými postupy. Při jakékoliv činnosti ve vzdálenosti menší než 0,5 m od krajního vedení vyznačené trasy VVKs se musí pracovat s nejvyšší opatrností a jen s ručním nářadím bez použití mechanizace.
3. Pro případ porušení kterékoliv z povinností stavebníka, nebo jím pověřené třetí osoby, založené Všeobecnými podmínkami ochrany VVKs společnosti Vodafone je stavebník, nebo jím pověřená třetí osoba, odpovědný za veškeré náklady a škody, které společnosti Vodafone vzniknou porušením jeho povinností.
4. V případě, že budou zemní práce zahájeny po uplynutí doby platnosti příslušného vyjádření, musí být takto neplatné vyjádření aktualizováno. Je třeba požádat o vydání nového vyjádření, které bude podkladem pro následné vytýčení nebo určení polohy VVKs.

II. Součinnost stavebníka při činnostech v blízkosti VVKs

1. Započítí činnosti je stavebník, nebo jím pověřená třetí osoba, povinen oznámit Vodafone, a to v dostatečném časovém předstihu (alespoň 10 pracovních dní před zahájením stavebních prací). Oznámení musí obsahovat číslo vyjádření, k němuž se vztahují tyto podmínky.
2. Před započítím zemních prací či jakékoliv jiné činnosti je stavebník, nebo jím pověřená třetí osoba, povinen zajistit vyznačení tras VVKs na terénu dle polohopisné dokumentace. S vyznačenou trasou VVKs prokazatelně seznámí všechny osoby, které budou činnosti provádět.
3. Při provádění zemních prací v blízkosti VVKs je stavebník, nebo jím pověřená třetí osoba, povinen postupovat tak, aby nedošlo ke změně hloubky uložení nebo prostorového uspořádání VVKs. Odkryté VVKs je stavebník, nebo jím pověřená třetí osoba, povinen zabezpečit proti prověšení, poškození a odcizení.
4. Při zjištění rozporu mezi vytýčením/údaji o poloze VVKs a skutečností či při jejím narušení stavebník zastaví pracovní činnost a neprodleně informuje Vodafone, tím není dotčena trestní či hmotná odpovědnost stavebníka za způsobené škody. V pracích lze pokračovat až po projednání a schválení dalšího postupu.
5. Při provádění zemních prací, u kterých nastane odkrytí VVKs, je povinen stavebník, nebo jím pověřená třetí osoba před zakrytím VVKs vyzvat Vodafone ke kontrole. Zához je oprávněn provést až poté, kdy prokazatelně obdržel souhlas Vodafone. Pracovníci stavebníka provádějící zemní práce zhutní zeminu pod VVKs, a to uloží před záhozem do pískového lože, vedení bude mechanicky chráněno (cihla, zákrytové desky, další zához proveden tříděnou zeminou), cca 30cm pod definitivním povrchem bude umístěna výstražná folie oranžové barvy.
6. Stavebník, nebo jím pověřená třetí osoba, není oprávněn manipulovat s kryty kabelových komor a vstupovat do kabelových komor bez souhlasu společnosti Vodafone.

7. Stavebník, nebo jím pověřená třetí osoba, není oprávněn trasu VVKS mimo vozovku přejíždět vozidly nebo stavební mechanizací, a to až do doby, než VVKS řádně zabezpečí proti mechanickému poškození. Stavebník, nebo jím pověřená třetí osoba, je povinen projednat s Vodafone způsob mechanické ochrany trasy VVKS.
8. Stavebník, nebo jím pověřená třetí osoba, není oprávněn na trase VVKS (včetně ochranného pásma) jakkoliv měnit nivelitu terénu, vysazovat trvalé porosty ani měnit rozsah chodníků, parkovišť, komunikací, zpevněných ploch, apod.
9. Stavebník, nebo jím pověřená třetí osoba, není oprávněn užívat, přemísťovat a odstraňovat technologické, ochranné a pomocné prvky VVKS.
10. Stavebník, nebo jím pověřená třetí osoba, není oprávněn bez předchozího projednání s Vodafone jakkoliv manipulovat s případně odkrytými prvky VVKS, zejména s ochrannou skříní optických spojek, optickými spojkami, technologickými rezervami či jakýmkoliv jiným zařízením VVKS.
11. Stavebník, nebo jím pověřená třetí osoba, je povinen každé poškození i krádež VVKS neprodleně od okamžiku zjištění takové skutečnosti, oznámit Vodafone.
12. Stavebník nebo jím pověřená třetí osoba, je povinen manipulační a skladové plochy zřizovat v takové vzdálenosti od VVKS, aby činnosti na/v manipulačních a skladových plochách nemohly být vykonávány ve vzdálenost menší než 0,5 m od VVKS.
13. Při přepravě nebo manipulaci vysokého nákladu nebo mechanizace pod trasou VVKS je stavebník, nebo jím pověřená třetí osoba, povinen respektovat výšku vedení nad zemí, případně potřebnou změnu výšky vedení projednat s Vodafone.

III. Práce v budovách a odstraňování budov

1. Stavebník, nebo jím pověřená třetí osoba, je povinen před zahájením jakýchkoliv prací v budovách, kterými by mohl ohrozit stávající VVKS, prokazatelně kontaktovat Vodafone a zajistit u společnosti Vodafone bezpečné odpojení VVKS.
2. Při provádění činností v budovách je stavebník, nebo jím pověřená třetí osoba, povinen v souladu s právními předpisy, technickými a odbornými normami, správnou praxí v oboru stavebnictví a technologickými postupy provést mimo jiné průzkum vnějších i vnitřních vedení VVKS na omítce i pod ní.

IV. Součinnost stavebníka při přípravě stavby

1. Pokud by činností stavebníka, nebo jím pověřené třetí osoby, k níž je třeba povolení správního orgánu dle zvláštního právního předpisu, mohlo dojít k ohrožení či omezení VVKS, je stavebník, nebo jím pověřená třetí osoba, povinen kontaktovat Vodafone a předložit zakreslení VVKS do příslušné dokumentace stavby (projektové, realizační, koordinační atp.).
2. V případě, že pro činnosti stavebníka, nebo jím pověřené třetí osoby, není třeba povolení správního orgánu dle zvláštního právního předpisu, je stavebník, nebo jím pověřená třetí osoba, povinen předložit zakreslení trasy VVKS i s příslušnými kótami do zjednodušené dokumentace (katastrální mapa, plánek), ze které bude zcela patrná míra dotčení VVKS.
3. Pokud by navrhované stavby (produktovody, energovody aj.) svými ochrannými pásmy zasahovaly do prostoru stávajících tras a zařízení VVKS, či do jejich ochranných pásem, je stavebník, nebo jím pověřená třetí osoba, povinen realizovat taková opatření, aby mohla být prováděna údržba a opravy VVKS, a to i za použití mechanizace, otevřeného plamene a podobných technologií.

Vydáno spol., Vodafone Czech Republic a.s.

Strana 4/4, vyjádření k žádosti č. 220111-1023376761

Vodafone Czech Republic a.s.
Náměstí Junkových 2
155 00 Praha 5

Vodafone péče o zákazníky: 800 77 00 77
IČO: 25788001, DIČ: CZ25788001
vodafone.cz

Společnost zapsaná v obchodním rejstříku vedeném Městským soudem v Praze, oddíl B, vložka 6064.







Žádost o vyjádření k existenci sítí č. 220111-1023376761

Identifikační údaje žadatele / stavebníka

Typ: Právnícká osoba
IČO: 26496399
Firma: ANTRE s.r.o.
Jméno: Jan
Příjmení: Šíp
E-mail: j.sip@antre.cz

Adresa sídla/bydliště

Ulice: Štěpanická
Č.p. (č.ev.) / č.o.: 274
Obec: Praha
PSČ: 19012

Identifikační údaje zástupce žadatele /stavebníka

Typ: Právnícká osoba
IČO: 00063584
Firma: Městská část Praha 4
Titul: Ing.
Jméno: Josef
Příjmení: Jahoda
E-mail: j.sip@antre.cz

Adresa sídla/bydliště

Ulice: Antala Staška
Č.p. (č.ev.) / č.o.: 2059 / 80b



Obec: Praha - Krč
PSC: 14000

Důvod žádosti o vyjádření

Název stavby: Regenerace Nedvědova náměstí I. etapa: parková úprava v okolí školy
Typ stavby: Ostatní
Stupeň žádosti: DÚR+DSP (Dokumentace pro společné územní rozhodnutí a stavební povolení)
Popis stavby / doplňující informace: Stavba spočívá zejména v terénních úpravách - nové cesty, vznik terénního schodiště, umístění nové technické infrastruktury (lavičky, venkovní osvětlení, koše, pítka, stojany na kola apod.), Vsakování dešťové vody, výstavbu nového hřiště, kácení a sázení nových dřevin. Vše je vyznačeno v Koordinační situaci, která je přílohou této žádosti.
Podzemní stavba a zpevněná plocha: Ano
Výška stavby: 0 m
Výška jeřábu: 0 m
Seznam příloh: C3.pdf

Zájmové území

Kresba 1:



Dotčené KÚ: Podolí (728152)

Datum: 11.1.2022

Zadáno: <https://www.zadostovyjadreni.cz/vodafone/>

Informace podle zákona č. 127/2005 Sb., o elektronických komunikacích, nařízením 2016/679 o ochraně fyzických osob v souvislosti se zpracováním osobních údajů a o volném pohybu těchto údajů a o zrušení směrnice 95/46/ES (obecné nařízení o ochraně osobních údajů) a dalšími souvisejícími právními předpisy.

Společnost Position s.r.o., se sídlem Londýnská 665/45, 120 00 Praha 2, IČ 26422816, zapsaná v obchodním rejstříku vedeném Městským soudem v Praze, oddíl C, vložka 81053 („Position“) a společnost Vodafone Czech Republic s., se sídlem nám. Junkových 2808/2, 155 00 Praha 5, IČ 25788001, zapsaná v obchodním rejstříku vedeném Městským soudem v Praze, oddíl B, vložka 6064 („Vodafone“) Vás tímto informují, že shromážděné osobní údaje v rozsahu Vaše jméno, příjmení, bydliště, e-mailová adresa a telefonní číslo bude společnost Vodafone, jako správce, a společnost Position, jako zpracovatel, zpracovávat za účelem jejich použití při realizaci povinností v souvislosti se žádostí o stanovisko nebo vyjádření pro řízení podle zákona č. 183/2006 Sb., o územním plánování a stavebním řádu (stavební zákon), a to automatizovaným způsobem nebo v tištěné podobě s tím, že Vaše osobní údaje nebudou zpřístupněny jiným osobám.

Vaše osobní údaje poskytujete dobrovolně a tento souhlas můžete kdykoliv odvolat.

Podrobné informace o ochraně soukromí ve společnosti Vodafone, a to včetně uplatnění vašich práv subjektu údajů naleznete na webu <https://www.vodafone.cz/o-vodafone/ke-stazeni/ochrana-soukromi/>.

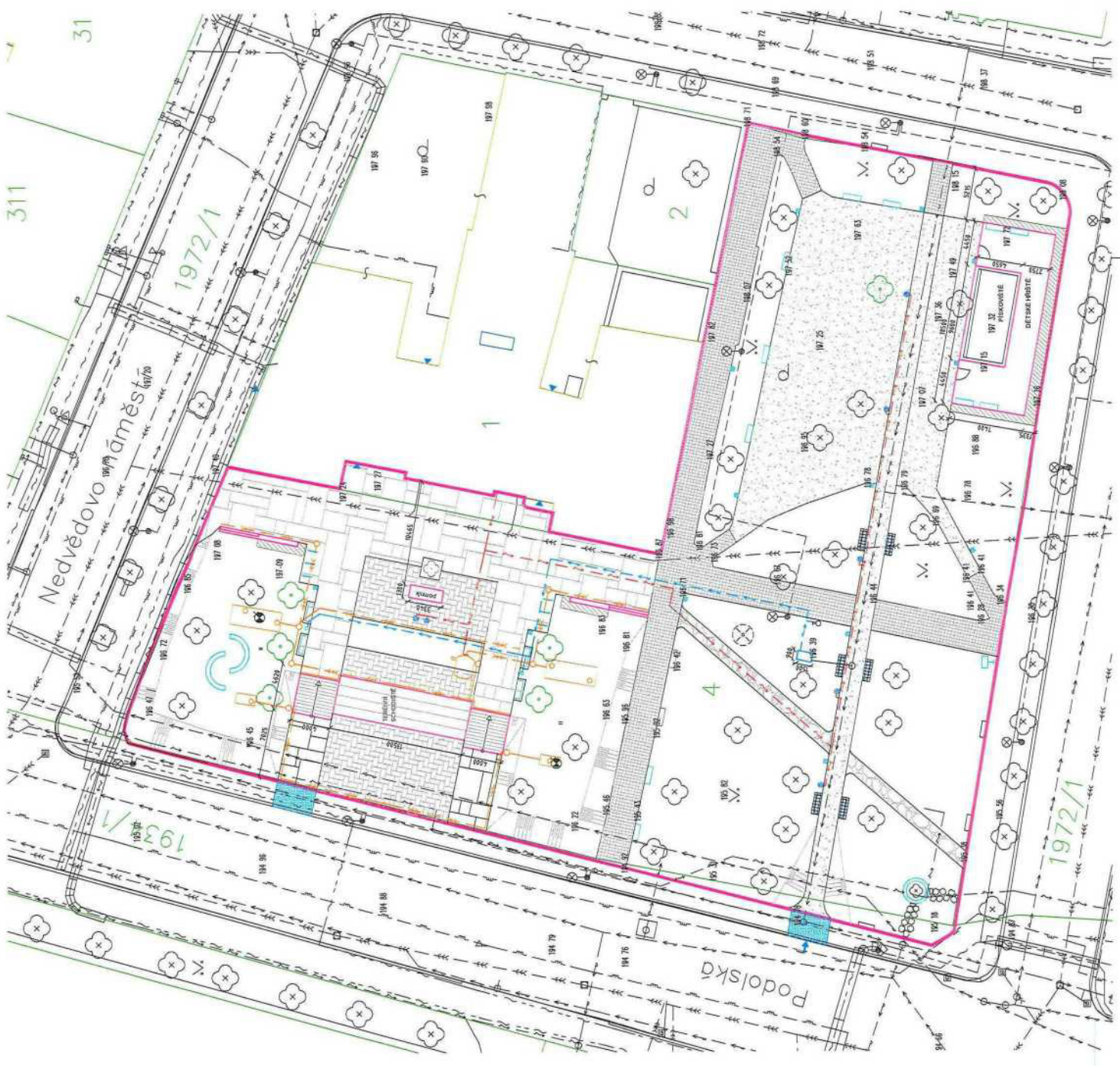
LEGENDA:

- Vegetace, stávající strom
- Nový strom
- Nové keře
- Veřejné osvětlení
- Hydrogeologická sonda
- Povrchové znaky IS
- Akumulační nádrž
- Vaskovací galerie
- Vstup na staveniště
- Vstup do budovy ZŠ
- Katastrální čísla
- Katastrální hranice
- Slučková čára
- Umístované stavby
- Hranice dočasného záboru (mimo provoz školy)
- Ochrana komunikace (železná plátba tl. 10mm)
- Stávající inženýrské sítě
- Kanalizace – splašková
 - Vodovod
 - Elektroinstalace – silnoproud
 - Elektroinstalace – veřejné osvětlení
 - Elektroinstalace – slaboproud
 - Plynovod

- Legenda nových povrchů
- Kamenná dlažba – pochozí
 - Kamenná dlažba – pochozí (pražská mozaika)
 - Kamenná dlažba – pojízdná
 - Mlat (sád, červený, okový)
 - Šlapáky

Nové prvky mobiliáře

- Lavička
- Odpadkový koš
- Přítka
- Zemní svítidlo
- Stojany na kola



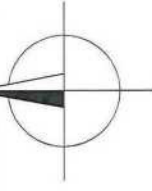
Dopravní podnik hl. m. Prahy,
akciová společnost
Sokolovská 42/217, Vysočiny, 190 00 Praha 9
Jednotka Dopravní cesta Tramvaje
(technická dokumentace JDCM)

Zájemové území se NEDOTÝKÁ našich sítí
a zařízení. Toto vyjádření nenahrazuje stanovisko
Svodné komise DP.

V Praze dne
- 4 - 05 - 2022

Platnost vyjádření 1 rok

585/22



Nové inženýrské sítě

- Kanalizace (akumulace pro závlahu, předpád do vsaku)
- Elektroinstalace – silnoproud (napojeno na školní rozvaděč)
- Vodovod (napojeno ze stávající vodovodní přípojky – Paspot přípojky v rámci této Pt)

±0,000 = 197,50 m.n.m.

Atelier Davida Vávry	
Ing. Karol Šip	Ing. Jan Šip
Ing. Karol Šip	Ing. Jan Šip
MC Praha 4, Antala Stiška 2020, Praha 4, 140 00	
REGENERACE NEDVĚDOVA NÁMĚSTÍ	
I. ETAPA: PARKOVÁ ÚPRAVA V OKOLÍ ŠKOLY	
Nedvědovo náměstí, Praha 4, č. parc. 1, k.ú. Podolí	
Číslo	2 x A4
Číslo	1:400
Číslo	Číslo
KOORDINAČNÍ SITUACNÍ VÝKRES	
C3	

Quantcom, a.s.
Křižíkova 237/36a
186 00 Praha 8-Karlín
IČ:28175492
DIČ:CZ28175492
Tel:226204111

ANTRE s.r.o.
Štěpanická 274
Praha 9
190 12

Naše značka
PH1028618

Vyřizuje / Linka
Kopřivová / 226204111

Vystaveno
4.5.2022

Věc : Vyjádření k dokumentaci pro všechny stupně projektové dokumentace

Název akce/stavby : Regenerace Nedvědova náměstí I. etapa: parková úprava v okolí školy, k.ú. Podolí (Hlavní město Praha) 728152.

Na základě Vaší žádosti Vám sdělujeme následující :

Ve Vámi vyznačeném prostoru stavby

se v současné době nenachází v zemi žádné podzemní komunikační vedení

ve vlastnictví a správě společnosti Quantcom, a.s.

K Vámi předloženému záměru nemáme námitek, souhlasíme s vydáním rozhodnutí ve všech stupních projektové dokumentace.

Platnost tohoto vyjádření je 1rok od jeho vydání.

Při změně rozsahu stavby je nutno požádat naši organizaci o nové vyjádření k existenci sítí elektronických komunikací.

S přátelským pozdravem





Adresát:

ANTRE s.r.o.
Projektový ateliér
Drahobejlova 54
190 00 Praha 9

Vaše č. j.:

Naše č. j.:

Vyřizuje / tel.:

Dne:

TSK/19567/22/2240/Ba
Otakar Březina / 607 049 473
18. 5. 2022**Věc: Stanovisko k projektové dokumentaci Regenerace Nedvědova náměstí**

K Vámi zaslané projektové dokumentaci „Regenerace Nedvědova náměstí, I. Etapa: Parková úprava v okolí školy“ (Atelier Davida Vávry 03/2022) nemáme z hlediska TSK oddělení správy telematických systémů připomínky. V dané oblasti nemáme žádné naše inženýrské sítě, které by byly touto stavbou dotčeny.

S pozdravem

Otakar Březina
vedoucí oddělení správy telematických systémů

Otakar
Březina

Digitálně podepsal
Otakar Březina
Datum: 2022.05.18
07:55:44 +02'00'

Upozornění:

Technická správa komunikací hl. m. Prahy, a.s. (dále jen „TSK.“) odmítá při své činnosti jakékoli protiprávní a neetické jednání a v maximální míře dodržuje transparentnost a legalitu. Zaměstnanci a osoby jednající za TSK jsou povinni se při svém jednání řídit zásadami Criminal compliance programu (dále jen „CCP“), který je nedílnou součástí firemní kultury TSK. Každá z osob jednajících za TSK je povinna oznámit jakékoli podezřelé a protiprávní jednání, které je v rozporu s CCP. Pokud osoba jednající za TSK jedná v rozporu s CCP, není takové jednání považováno za jednání v rámci nebo zájmu TSK.



VODÁRENSKÁ

PODOLSKÁ

PODOLSKÁ

NEDVĚDOVO NÁMĚSTÍ

NEDVĚDOVO NÁMĚSTÍ

VÝCHOZÍ

0 25 m
1 : 858



V uvedené oblasti se nachází síť TSK 1220
(oddělení provozu telematických systémů)
V Praze dne: 04.05.2022
Počet stran: 1 Číslo listu 1
Toto vyjádření platí 1 rok

LEVA