

ČÍSLO PARCELY  
DRUH POVRCHU  
ČÍSLO POVODÍ  
VZDÁLENOST ŠACHET  
ČÍSLO ŠACHTY

SMĚROVÉ POMĚRY

KŘÍŽENÍ

--
--
--
2.40

PS1.0 PS1.1  
← ←○

kanalizace KAMENINA  
ELT000

PS1  
SPLAŠKOVÁ PŘÍPOJKA

M 1 : 200/100

HLOUBKA VÝKOPU

UPRAVENÝ TERÉN (UT)

DNO POTRUBÍ (NIV)

STAVEBNÍ PLÁŇ (HTÚ)

PŮVODNÍ TERÉN (PT)

SROVNÁVACÍ ROVINA 255.00 [m n.m.]

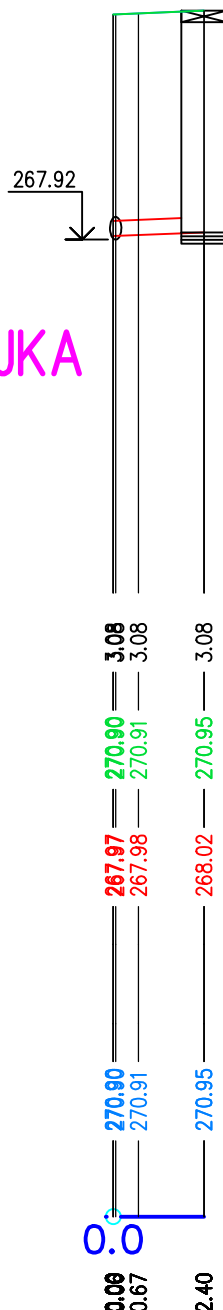
STANIČENÍ [km, m]

PROFIL [mm] – MATERIÁL – L [m]



SPÁD [promile] – L [m]

Qkap [l/s] – Vkap [m/s]

Qskut [l/s] – Vskut [m/s]



200	KT	2.40
20.00		2.40
43.59		1.39

<b>SUNCAD®</b>	
SUNCAD, s.r.o. náměstí Na Lužinách Praha 13, 155 00	
Datum/Date:	04/2018
Čís. zakázky/Job No.:	2016_04_04
Stupeň/Stage:	DPS
KÚ/Cadastral Unit:	Lhotka 728071
MÚ/City authority:	Praha
Objednatel/Client:	Městská část Praha 4 Antala Staška 2059/80b, 140 00 Praha 4 - Krč
Akce/Project:	<b>Revitalizace koupaliště Lhotka, Praha 4 - 2. Etapa</b>
Část dokumentace:	<b>D Dokumentace objektů</b>
Objekt:	<b>SO 2 Přípojka kanalizace</b>
Profese/podobjekt:	-
Výkres:	<b>Podélný profil přípojky</b>
Zodp. projektant/Responsible designer:	 Ing. Petr Kokeš
HIP/Project manager:	Ing. David Havránek
Návrh, vypracoval/Laborated by:	 Ing. Michal Šindelář
Měřítko/Scale:	Souprava/ Copy:
-	1 2 3
Výkres č./DWG No.:	4 5 6
03	7 8 9